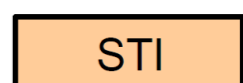
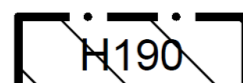


Plankart for vertikalnivå: under grunnen


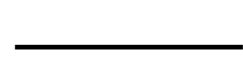

§12-5. Nr. 2 - Samferdselsanlegg og teknisk infrastruktur

 STI Trase for teknisk infrastruktur

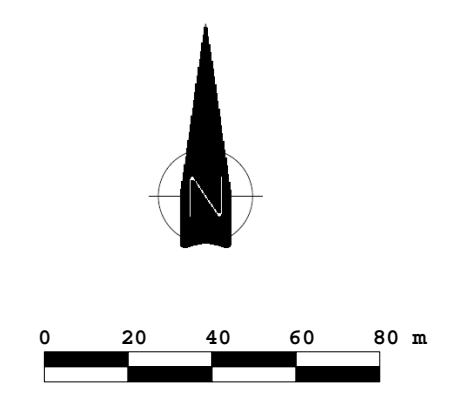
§12-6 - Hensynssoner

 H190 Andre sikringssoner


Linjesymbol

-  Planavgrensning
-  Avgrensning av arealmål
-  Avgrensning av hensynssone

Referansesystem: EUREF89
 Kartprojeksjon: UTM sone 32
 Høydesystem: NN2000
 Ekvistanse: 1 m
 Kilde for basiskart: FKB-A
 Dato for basiskart: 01.12.2019
 Kartmålestokk 1:1800 (A0)



DETALIREGULERINGSPLAN
Landbaser oppdrettsanlegg på Tøfta
 MED TILHØRENDE REGULERINGSBESTEMMELSER
 Plan ID: 1554_20160002



SAKSBEHANDLING IFLG. PLAN- OG BYGNINGSLOVEN	SAKSNR.	DATO
Vedtatt om igangsetting av planprosess og offentlig ettersyn av planprogram	FSK 71/2016	06.09.2016
1. offentlig ettersyn av planprogram i perioden: 09.09. - 25.10.2016	FSK 114/2016	15.12.2016
Behandling av planprogram i formannskapet	FSK 7/2017	13.02.2017
2. offentlig ettersyn av planprogram i perioden: 23.12.16 - 03.02.2017	FSK 41/2017	22.06.2017
Vedtatt av planprogram i formannskapet	FSK 12/2018	13.03.2018
Behandling av planforslag i formannskapet	FSK 50/2018	28.08.2018
1. offentlig ettersyn av planforslag i perioden: 24.08 - 16.10.2017	KST 67/2018	13.12.2018
2. offentlig ettersyn av planforslag i perioden: 15.03 - 04.05.2018		
Behandling av planforslag i formannskapet		
Slutbehandling i formannskapet		
Egen godkjenning i kommunestyre		

FORSLAGSSTILLER: AVERØY SEAFOOD AS
 UTARBEIDET AV: AKONS AS
 REVIDERT: 03.03.2018



SAKSNR. PLANKART SAKSBEH.
 2016/1961 2 AV 2 Maxm Galashevsky