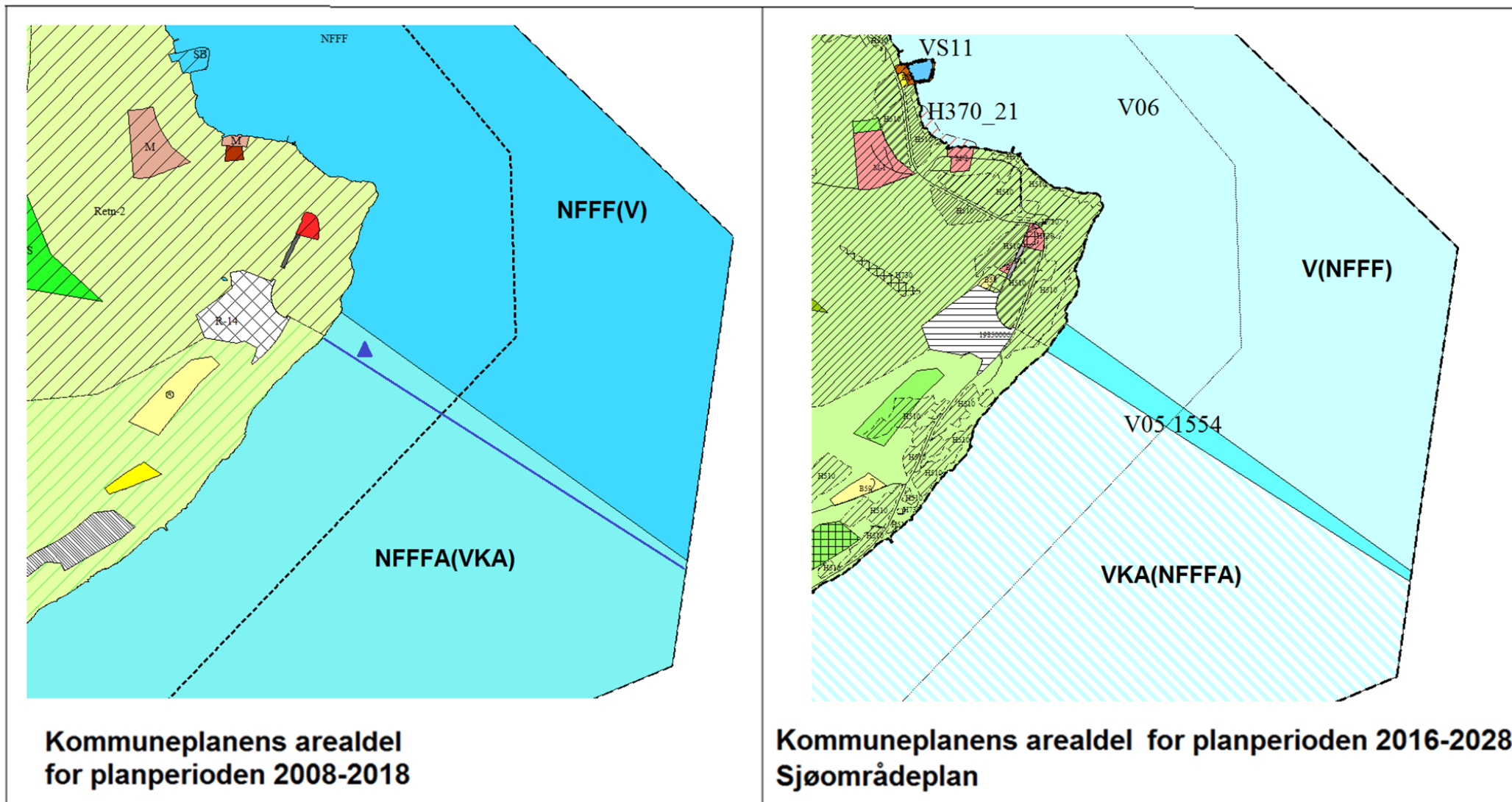




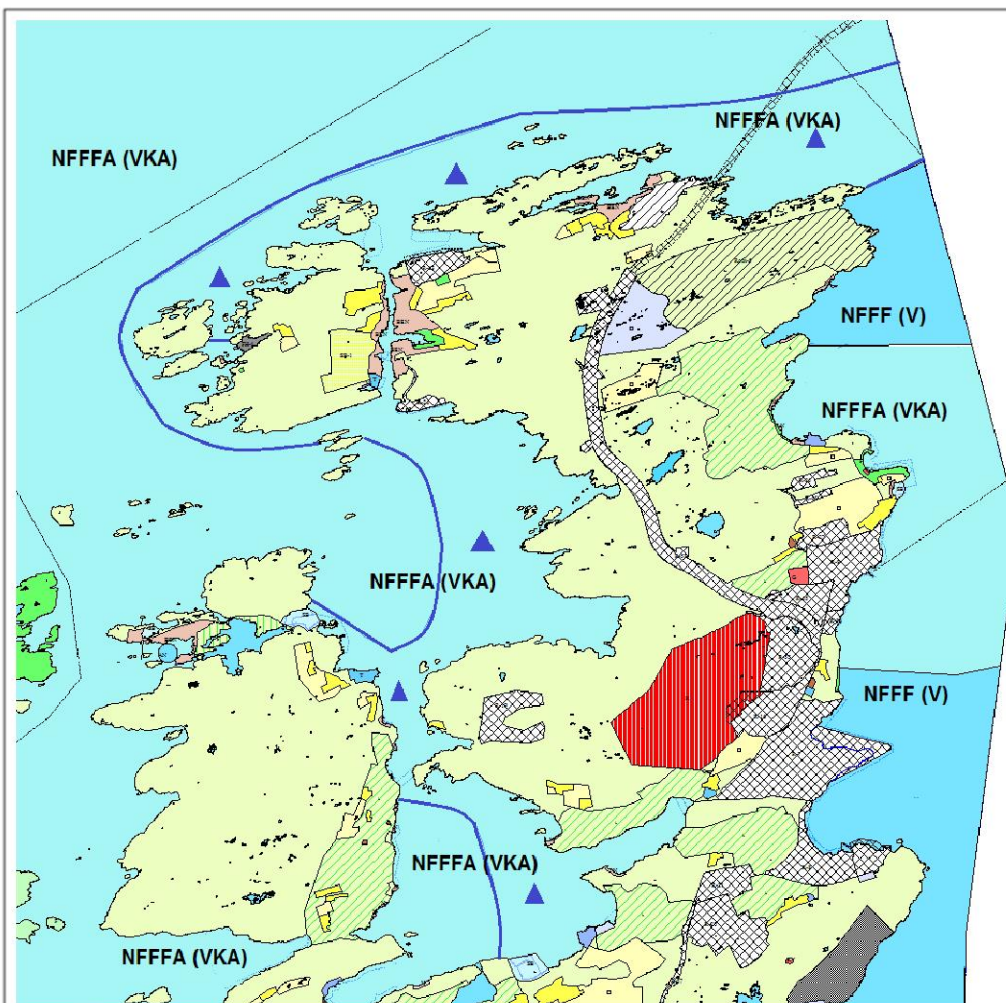
KONSEKVENsutREDNING			
TEMA	VURDERING	DATAKILDER	KONSEKVENs
<b>Miljø og naturressurser</b>			
Arealformål på land	LNFR, hensynssone «bevaring av kulturmiljø».		
Kulturminner/kulturmiljø	Flere registrerte automatisk fredete kulturminner i nærheten på land.	Kulturminnesok.no	
Gyteområde	Ingen registrerte gytefelt i nærheten.	Fiskeridirektoratet.no	
Naturmangfold	Ingen registrerte verneområder eller truede rødlistearter i området eller i nærheten.	Naturbase.no	
<b>Helse og trivsel</b>			
Forurensning	Endringen reduserer sannsynlighet for forurensning.		
Friluftsliv, rekreasjon, tilgjengelighet	Utvidelse av område med arealformål V (uten mulighet for etablering av oppdrettsanlegg) vil være positiv for friluftsliv. Ingen registrerte statlige sikrete friluftsområder i nærheten.	Miljøstatus.no/friluftsliv	
Folkehelse	Ingen negativ påvirkning.		
<b>Fiske og ferdsel</b>			
Ferdsels- og trafikksikkerhet	Hindrer ikke ferdsel. Ingen hindring for havner og småbåthavn i nærheten.	Kr.sund og Nordmøre havn	
Næringsliv	Det tas bort mulighet for etablering av akvakultur og oppdrett i dette område. Endringen styrker reiselivsnæring og fiskeri.		
Kilenøter	Ingen kilenot registrert i området.		
Fiske: aktive redskaper (rekestrål)	Reketrollfelt i nærheten.	Fiskeridirektoratet.no	
Passive redskaper (garn, line, jukse)	Endring av arealformål frigjør deler av fiskefelt for sei, torsk, lange, brosme (passive redskaper).		
Låssettingsplass	Ingen registrerte låssettingsplass i området.	Fiskeridirektoratet.no	
<b>Risiko- og sårbarhetsvurdering</b>			
Skredfare/grunnforhold	Ingen fare for skred.	Skrednett.no	
Vær og vind	Lav til moderat bølgehøyde.		
Sjøstrøm	Årlig midlet strømhastighet: Lav til moderat nordvestlig strøm. Lavere nærmere land.	Sintef (SINMOD)	
<p><b>Konklusjon:</b>  Denne endringen er en utvidelse av område V01 ved Rånestangen som skal holdes fritt for oppdrettsanlegg. Endring av arealformål i disse områdene i sjøen er en tilpasning av områdeavgrensning i sjøen til avgrensning av sone «bevaring av kulturmiljø» på land. Det vurderes at denne endringen vil ikke ha negative konsekvenser men vil bidra til bevaring av et viktig kulturmiljø og vil fremme fiskeri- og friluftssinteresser i område.</p> <p>Arealformålet av dette område endres fra NFFFA (natur, ferdsel, fiske, friluftsliv og akvakultur) til V (natur, ferdsel, fiske og friluftsliv). Områdene får områdenavn V02 1554 Rånesholmen og V03 1554 Rånes.</p>			

<b>Areal i sjø</b>	<b>Kvernes (ca. 151 daa). Averøy kommune.</b>
<b>Arealformål i gjeldende plan (kommuneplanens arealdel 2008-2018)</b>	NFFFA (natur, ferdsel, fiske, friluftsliv og akvakultur).
<b>Vurderes endret til arealformål</b>	V (natur, ferdsel, fiske og friluftsliv).

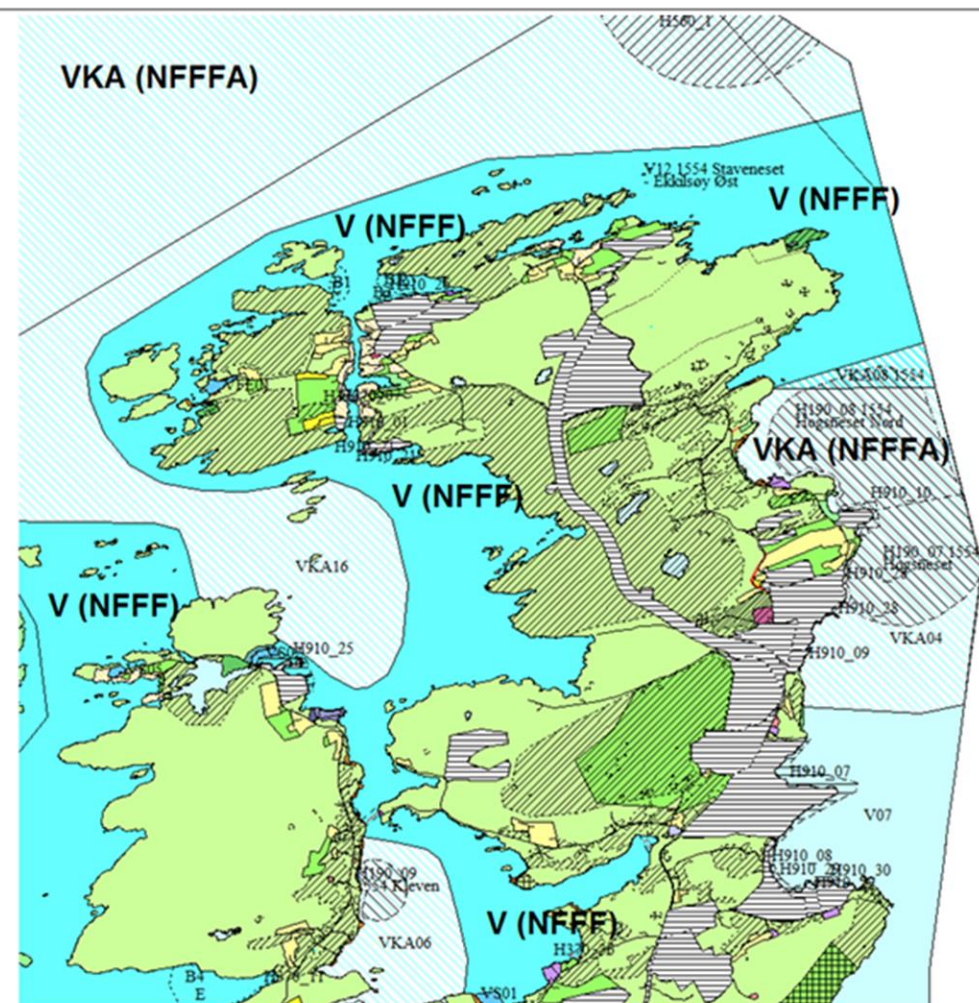


KONSEKVENsutREDNING			
TEMA	VURDERING	DATAKILDER	KONSEKVENs
<b>Miljø og naturressurser</b>			
Arealformål på land	LNFR, hensynssone «bevaring av kulturmiljø».		
Kulturminner/kulturmiljø	Flere registrerte automatisk fredete kulturminner i nærheten på land.	Kulturminnesok.no	
Gyteområde	Registrert gytefelt for lysing og torsk.	Fiskeridirektoratet.no	
Naturmangfold	Ingen registrerte verneområder eller truede rødlistearter i området eller i nærheten.	Naturbase.no	
<b>Helse og trivsel</b>			
Forurensning	Endringen reduserer sannsynlighet for forurensning.		
Friluftsliv, rekreasjon, tilgjengelighet	Utvidelse av område med arealformål V (uten mulighet for etablering av oppdrettsanlegg) vil være positiv for friluftsliv. Ingen registrerte statlige sikrete friluftsområder i nærheten.	Miljøstatus.no/friluftsliv	
Folkehelse	Ingen negativ påvirkning.		
<b>Fiske og ferdsel</b>			
Ferdsels- og trafikksikkerhet	Hindrer ikke ferdsel. Ingen hindring for havner og småbåthavn i nærheten.	Kr.sund og Nordmøre havn	
Næringsliv	Det tas bort mulighet for etablering av akvakultur og oppdrett i dette område. Endringen styrker reiselivsnæring og fiskeri.		
Kilenøter	Ingen kilenot registrert i området.		
Fiske: aktive redskaper (rekestrål)	Registrert reketrollfelt i nærheten.	Fiskeridirektoratet.no	
Passive redskaper (garn, line, jukse)	Endring av arealformål frigjør deler av fiskefelt for lysing og torsk (passive redskaper).		
Låsettingsplass	Ingen registrerte i området.	Fiskeridirektoratet.no	
<b>Risiko- og sårbarhetsvurdering</b>			
Skredfare/grunnforhold	Ingen fare for skred.	Skrednett.no	
Vær og vind	Lav til moderat bølgehøyde.		
Sjøstrøm	Årlig midlet strømhastighet: Lav til moderat nordvestlig strøm. Lavere nærmere land.	Sintef (SINMOD)	
<b>Konklusjon:</b>			
<p>Denne endringen er en utvidelse av område V06 ved Lundaneset som skal holdes fritt for oppdrettsanlegg. Utvidelse av område i sjøen er en tilpasning av områdeavgrensning i sjøen til avgrensning av sone «bevaring av kulturmiljø» på land.</p> <p>Arealformålet av dette område endres fra NFFFA (natur, ferdsel, fiske, friluftsliv og akvakultur) til V (natur, ferdsel, fiske og friluftsliv). Området får områdenavn V05 1554 Kvernes.</p> <p>Det vurderes at denne endringen vil ikke ha negative konsekvenser men vil bidra til bevaring av et viktig kulturmiljø og vil fremme fiskeri- og friluftsinnteresser i område.</p>			

Areal i sjø	Stavneset - Ekkilsøy Øst (ca. 8 624 daa). Averøy kommune.
Arealformål i gjeldende plan (kommuneplanens arealdel 2008-2018)	NFFFA (natur, ferdsel, fiske, friluftsliv og akvakultur).
Vurderes endret til arealformål	V (natur, ferdsel, fiske og friluftsliv).



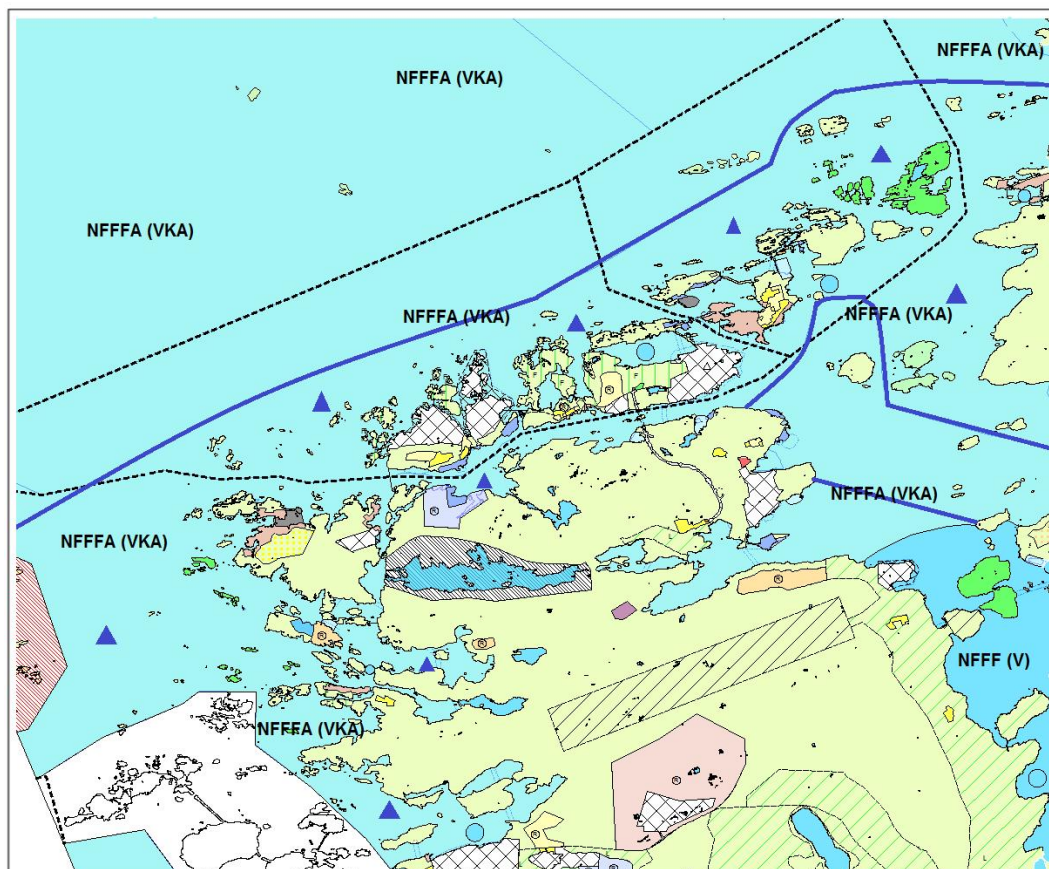
Kommuneplanens arealdel for planperioden 2008-2018



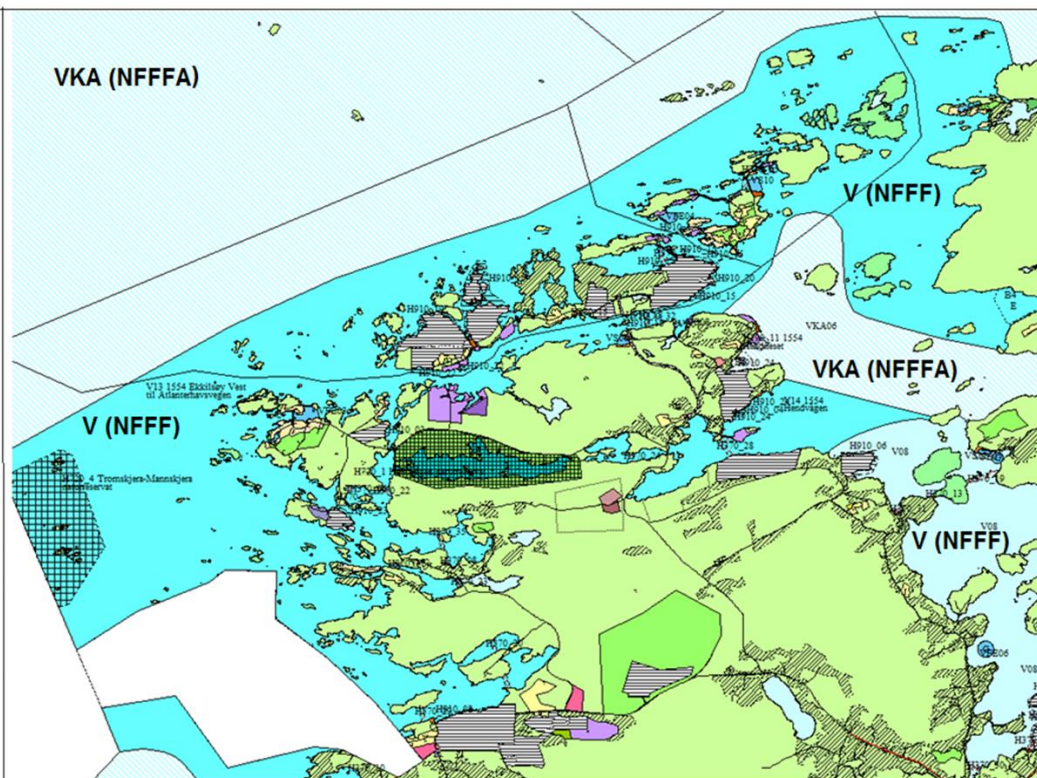
Kommuneplanens arealdel for planperioden 2016-2028  
Sjøområdeplan

KONSEKVENsutredning			
TEMA	VURDERING	DATAKILDER	KONSEKVENs
<b>Miljø og naturressurser</b>			
Arealformål: land	LNFR, Bolig. Hensyn friluftsliv. Næringsbebyggelse. Friluftsliv- og turistformål.		
Kulturminner/kulturmiljø	Stavenesområdet til Omnibukta: Gravminne og en rekke Bosetning-aktivitetsområde. Sørheim, Sveggøya, Rishaugan: Bosetnings-aktivitetsområder. Storkjerkevågen og Kjerkevågen: Gravminne. På Ekkilsøy ved brua: flere Bosetnings-aktivitetsområder. Nygaarden og Myra: Bosetning-aktivitetsområde. Ingen påvirkning.	Kulturminnesok.no	
Gyteområde	Gyteområder Sveggevika og Ekkilsøyvika.	Fiskeridirektoratet.no	
Naturmangfold	Det er registrert flere truede fuglearter i Bremsnesfjordbassenget. Ingen verneområder.	Naturbase.no	
<b>Helse og trivsel</b>			
Miljøundersøkelser/bunn	Ingen forurensning på bunn.	MOM-undersøkelser	
Forurensning	Ingen registrert forurensning.		
Friluftsliv, strandsone	Områder er viktige for friluftsliv.	Miljøstatus.no/friluftsliv	
Folkehelse	Ingen negativ påvirkning.		
<b>Fiske og ferdsel</b>			
Næringsliv	Det tas bort mulighet for etablering av akvakultur og oppdrett i dette område. Endringen styrker reiselivsnæring og fiskeri.		
Ferdsels- og trafikksikkerhet	Hindrer ikke ferdsel. Ingen hindring for havner i nærheten.	Kr.sund og Nordmøre havn.	
Fiske: aktive redskaper	Registrert reketrollfelt i nærheten.	Fiskeridirektoratet.no	
Passive redskaper (garn, line, jukse)	Registrert fiskefelt for torsk, hyse, sei innenfor aktuell område.		
Låsettingsplass	Flere registrerte låsettingsplasser i området.	Fiskeridirektoratet.no	
<b>Risiko- og sårbarhetsvurdering</b>			
Skredfare/grunnforhold	Ingen fare for skred.	Skrednett.no	
Vær og vind	Fjorder og sund: Lav til moderat bølgehøyde. Åpne farvann: Lav til svært høy bølgehøyde.		
Sjøstrøm	Fjorder og sund: Årlig midlet strømhastighet: Lav til mye Nordøstlig strøm. Åpne farvann: Årlig midlet strømhastighet: Lav til moderat Nordøstlig strøm. Ytre Bremsnesfjorden: Årlig midlet strømhastighet: Lav til moderat Nordgående strøm.	Sintef (SINMOD)	
<p><b>Konklusjon:</b> Det vurderes at bruk av det aktuelle område for fritidsaktiviteter og fiske skal prioriteres over akvakultur og fiskeoppdrett.</p> <p>Arealformålet av dette område endres fra NFFFA (natur, ferdsel, fiske, friluftsliv og akvakultur) til V (natur, ferdsel, fiske og friluftsliv). Området får områdenavn V12 1554 Staveneset - Ekkilsøy Øst.</p>			

Areal i sjø	Ekkilsøy Vest til Atlanterhavsvegen (ca. 29 152 daa), Averøy kommune.
Arealformål i gjeldende plan (kommuneplanens arealdel 2008-2018)	NFFFA (natur, ferdsel, fiske, friluftsliv og akvakultur).
Vurderes endret til arealformål	V (natur, ferdsel, fiske og friluftsliv).



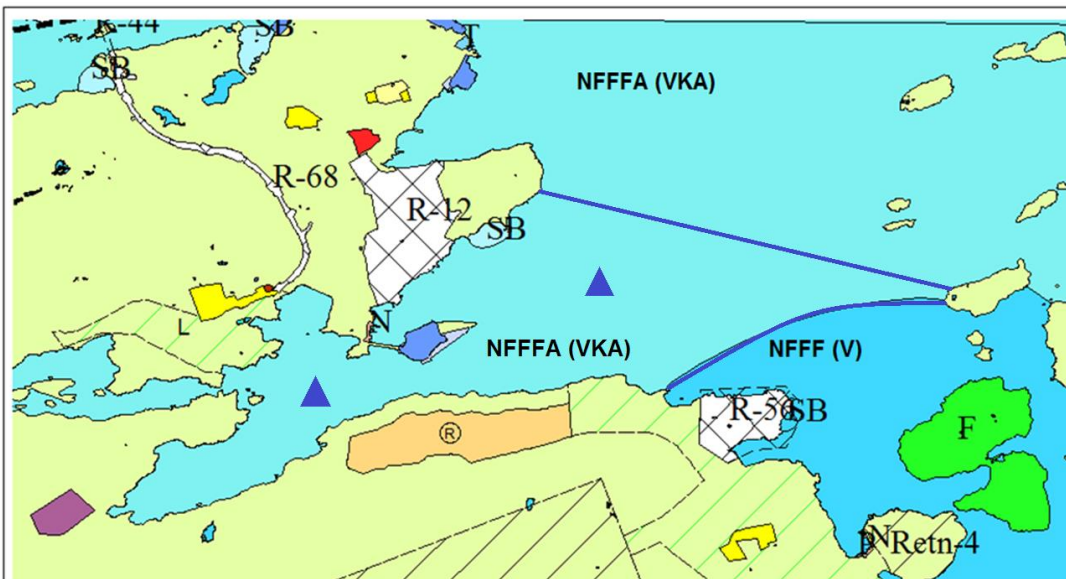
Kommuneplanens arealdel for planperioden 2008-2018

Kommuneplanens arealdel for planperioden 2016-2028  
Sjømrådeplan

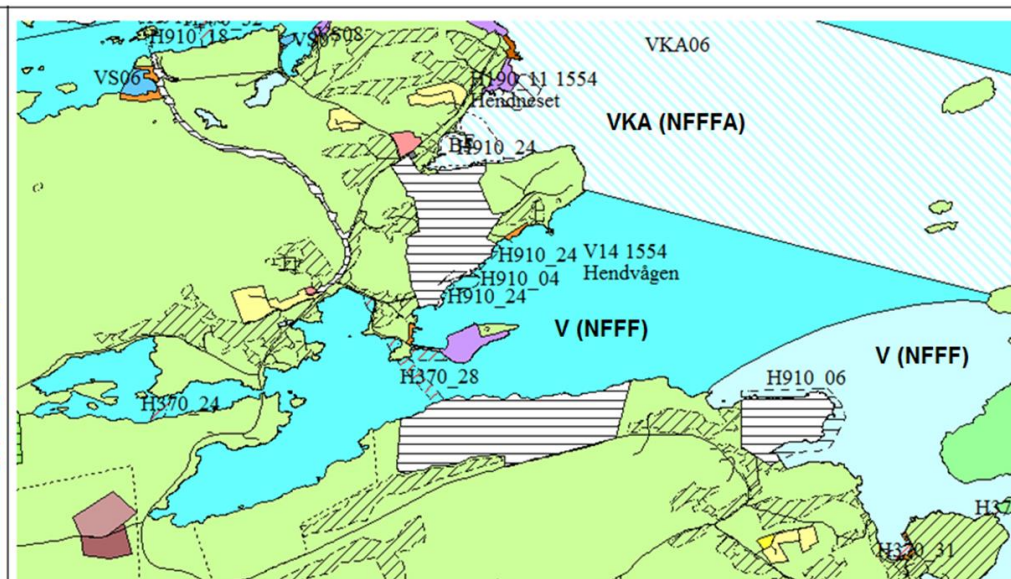
KONSEKVENsutREDNING			
TEMA	VURDERING	DATAKILDER	KONSEKVENs
<b>Miljø og naturressurser</b>			
Arealformål: på land	LNFR-områder. Hensyn friluftsliv. Næringsbebyggelse. Boligbebyggelse. Friluftsliv- og turistformål.		
Kulturminner/kulturmiljø	Flere automatisk fredete kulturminner og kulturmiljøer på land. Langøy kirkested. Kårvåg, Skaret og Slettvågen: flere Bosetninger-aktivitetsområder. Ligger delvis innenfor helhetlig kulturlandskap Hustadvika-Atlanterhavsveien.	Kulturminnesok.no	
Gyteområde	Ingen registrerte gytefelt i området.	Fiskeridirektoratet.no	
Naturmangfold	Flere registrerte truede arter i område. Tromskjera-Mannskjera og Hendvågen naturreservater.	Naturbase.no	
<b>Helse og trivsel</b>			
Forurensning	Ingen registrert forurensning.		
Friluftsliv, rekreasjon, tilgjengelighet	Statlige sikrete friluftsområder: 3 stk.: Orøya-Rotholmen, Fårøya og Rangøya.	Miljøstatus.no/friluftsliv	
Folkehelse	Ingen negativ påvirkning.		
<b>Fiske og ferdsel</b>			
Næringsliv	Det tas bort mulighet for etablering av akvakultur og oppdrett i dette område. Endringen styrker reiselivsnæring og fiskeri. Endring vil styrke utvikling i reiselivsnæring.		
Ferdsels- og trafikksikkerhet	Hindrer ikke ferdsel. Ingen hindring for havner i nærheten.	Kr.sund og Nordmøre havn.	
Kilenøter	Ingen kilenot registrert.		
Fiske: aktive redskaper (rekestrål)	Ingen registreringer.	Fiskeridirektoratet.no	
Passive redskaper (garn, line, jukse)	Registrert felt for fiske (sild, brisling).		
Låsettingsplass	Låsettingsplass Gjengstøy.	Fiskeridirektoratet.no	
<b>Risiko- og sårbarhetsvurdering</b>			
Skredfare/grunnforhold	Ingen fare for skred.	Skrednett.no	
Vær og vind	Fjorder og sund: Lav til moderat bølgehøyde. Åpne farvann: Lav til svært høy bølgehøyde.		
Sjøstrøm	Fjorder og sund: Årlig midlet strømhastighet: Lav til mye nordøstlig strøm. Åpne farvann: Årlig midlet strømhastighet: Lav til moderat nordøstlig strøm.	Sintef (SINMOD)	
<p><b>Konklusjon:</b> Det vurderes at eventuell etablering av oppdrettsanlegg kan skape konflikt med fiske- og friluftslivinteresser. Det vurderes at friluftslivinteresser i dette området skal prioriteres.</p> <p><b>Arealformålet av dette område endres fra NFFFA (natur, ferdsel, fiske, friluftsliv og akvakultur) til V (natur, ferdsel, fiske og friluftsliv). Området får områdenavn V13 1554 «Ekkilsøy Vest til Atlanterhavsvegen».</b></p>			



Areal i sjø	Hendvågen (ca. 1 964 daa), Averøy kommune.
Arealformål i gjeldende plan (kommuneplanens arealdel 2008-2018)	NFFFA (natur, ferdsel, fiske, friluftsliv og akvakultur).
Vurderes endret til arealformål	V (natur, ferdsel, fiske og friluftsliv).



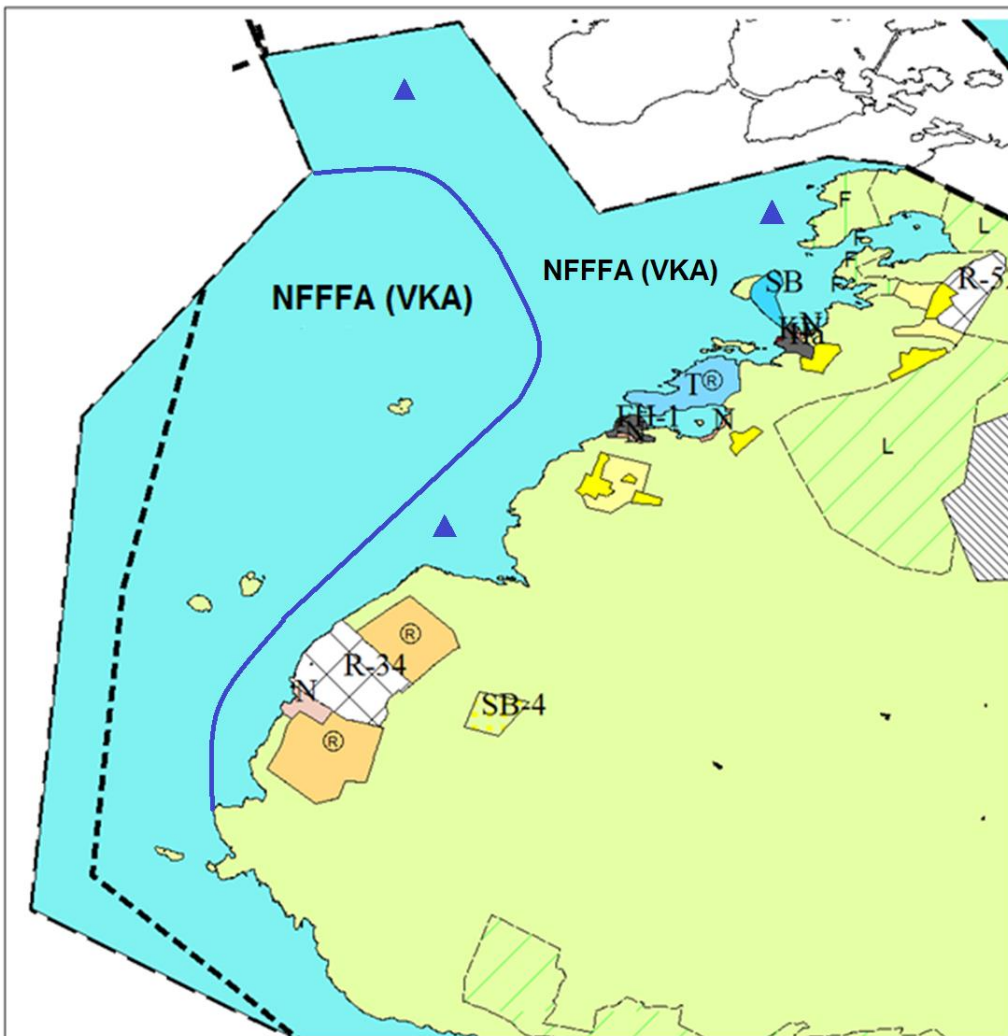
Kommuneplanens arealdel for planperioden 2008-2018



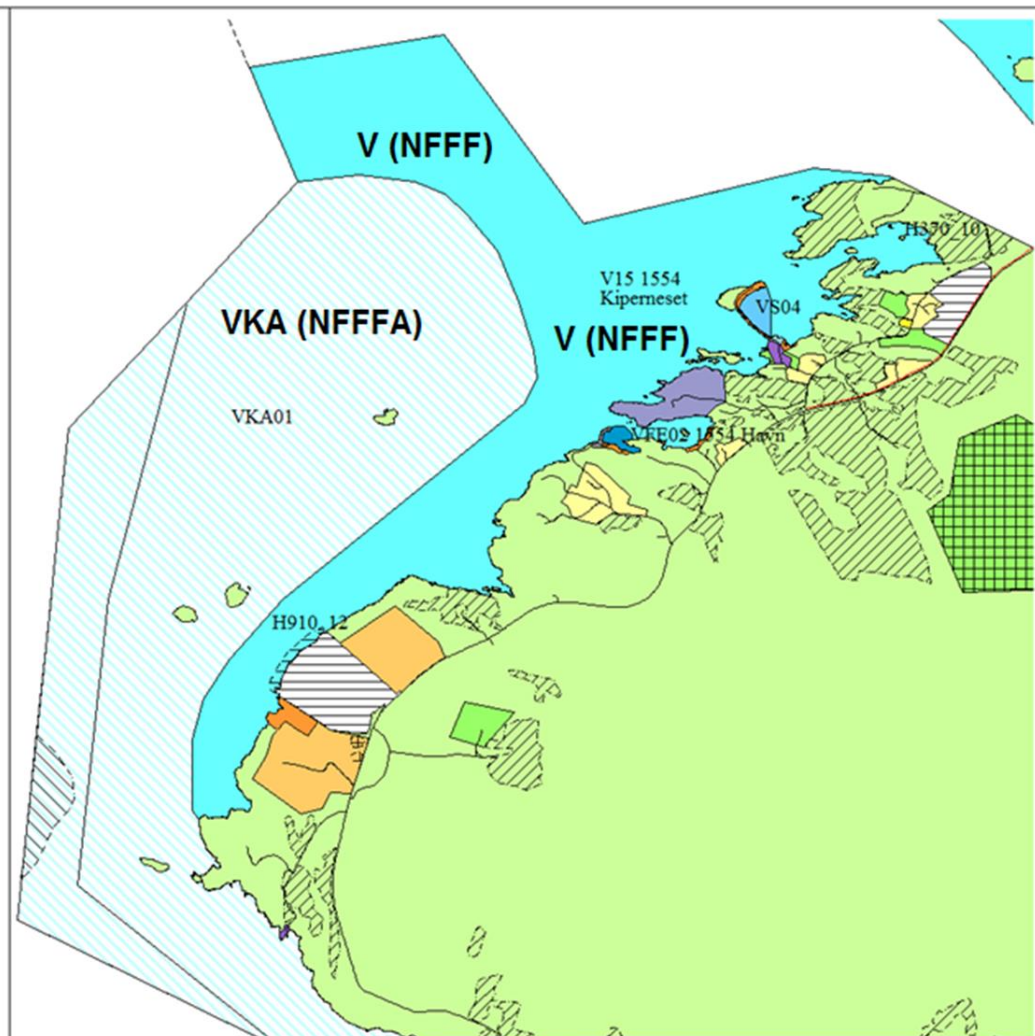
Kommuneplanens arealdel for planperioden 2016-2028  
Sjømrådeplan

KONSEKVENsutREDNING			
TEMA	VURDERING	DATAKILDER	KONSEKVENs
<b>Miljø og naturressurser</b>			
Arealformål: land	LNFR-områder. Boligbebyggelse. Næringsbebyggelse. Fritidsbebyggelse.		
Kulturminner/kulturmiljø	Flere registrerte automatisk fredete kulturminner i nærheten på land.	Kulturminnesok.no	
Gyteområde	Ingen registrerte.	Fiskeridirektoratet.no	
Naturmangfold	Det er registrert en forekomst av en viktig naturtype i Stølavågen. Ingen verneområder/truede art.	Naturbase.no	
<b>Helse og trivsel</b>			
Forurensning	Ingen registrert forurensning.		
Friluftsliv, rekreasjon, tilgjengelighet	To statlige sikrete friluftsområder i nærheten (Orøya-Rotholmen, Fårøya).		
Folkehelse	Ingen negativ påvirkning.		
<b>Fiske og ferdsel</b>			
Næringsliv	Det tas bort mulighet for etablering av akvakultur og oppdrett i dette område. Endringen styrker reiselivsnæring og fiskeri.		
Ferdsels- og trafikksikkerhet	Hindrer ikke ferdsel. Ingen hindring for havner i nærheten.	Kr.sund og Nordmøre havn.	
Fiske: aktive redskaper (rekestrål)	Ingen registreringer.	Fiskeridirektoratet.no	
Passive redskaper (garn, line, jukse)	Registrert fiskefelt for sild og brisling. Ingen kilenot registrert.		
Låsettingsplass	Ingen registrerte låsettingsplasser i området.	Fiskeridirektoratet.no	
<b>Risiko- og sårbarhetsvurdering</b>			
Skredfare/grunnforhold	Ingen fare for skred.	Skrednett.no	
Vær og vind	Lav til moderat bølgehøyde.		
Sjøstrøm	Årlig midlet strømhastighet: Lav til mye Nordøstlig strøm.	Sintef (SINMOD)	
<p><b>Konklusjon:</b> Det er mye båttrafikk i dette område til næringsområde Triplex. Det pågår behandling av reguleringsplanforslag som kan åpne for etablering av ny kai for utskipning av stein. Det er etablert hyttefelt i strandsonen i Hendvågen. Etablering av oppdrettsanlegg kan vanskeliggjøre ferdsel i sjøen og skape konflikt med friluftsliv-interesser.</p> <p><b>Arealformålet av dette område endres fra NFFFA (natur, ferdsel, fiske, friluftsliv og akvakultur) til V (natur, ferdsel, fiske og friluftsliv). Området får områdenavn V14 1554 Hendvågen. Det vurderes at endring av arealformål til V vil redusere potensialet for konflikt.</b></p>			

Areal i sjø	Kiperneset – Atlanterhavsveien (ca. 2 864 daa). Averøy kommune.
Arealformål i gjeldende plan (kommuneplanens arealdel 2008-2018)	NFFFA (natur, ferdsel, fiske, friluftsliv og akvakultur).
Vurderes endret til arealformål	V (natur, ferdsel, fiske og friluftsliv).



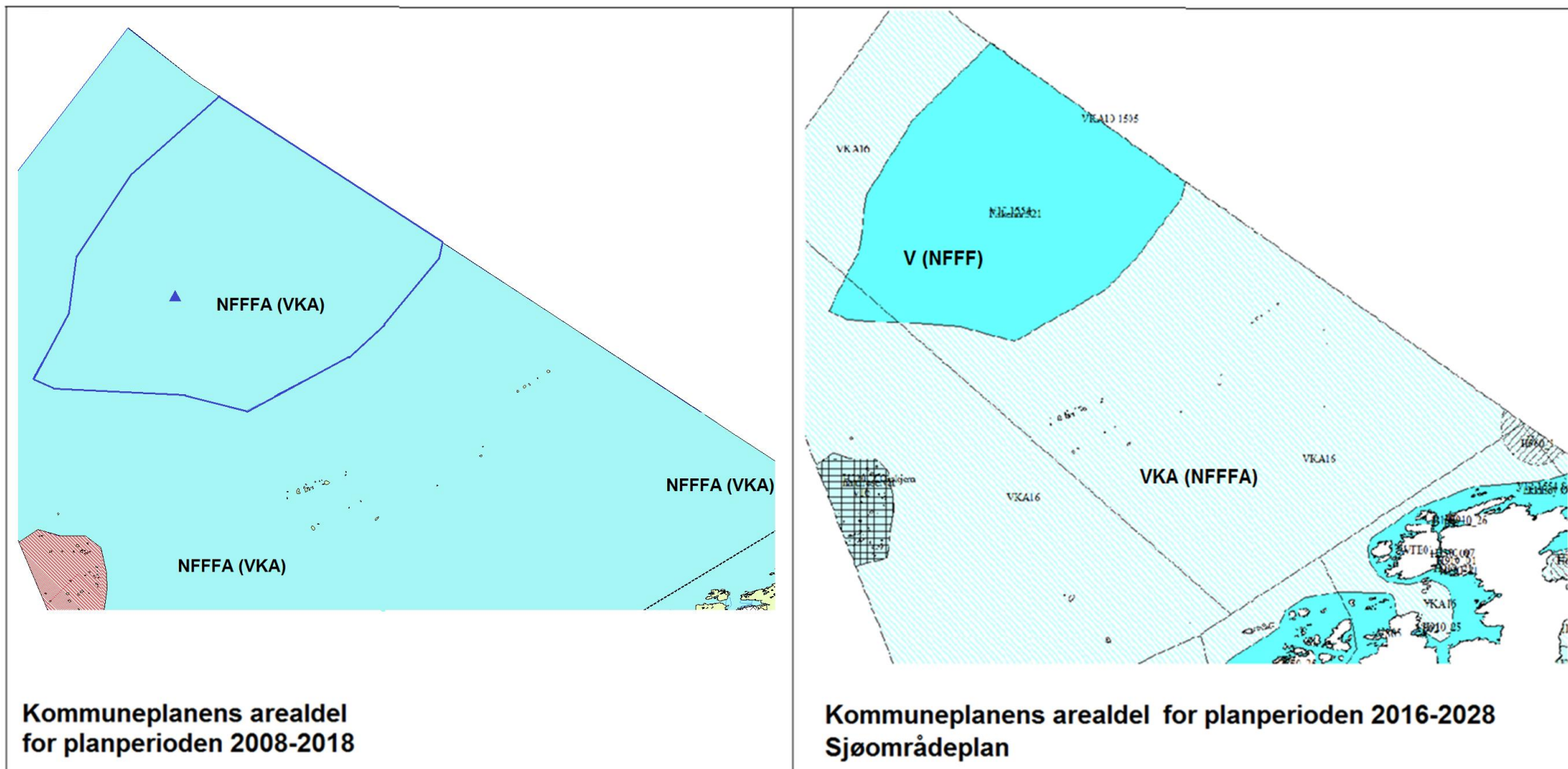
Kommuneplanens arealdel for planperioden 2008-2018



Kommuneplanens arealdel for planperioden 2016-2028 Sjøområdeplan

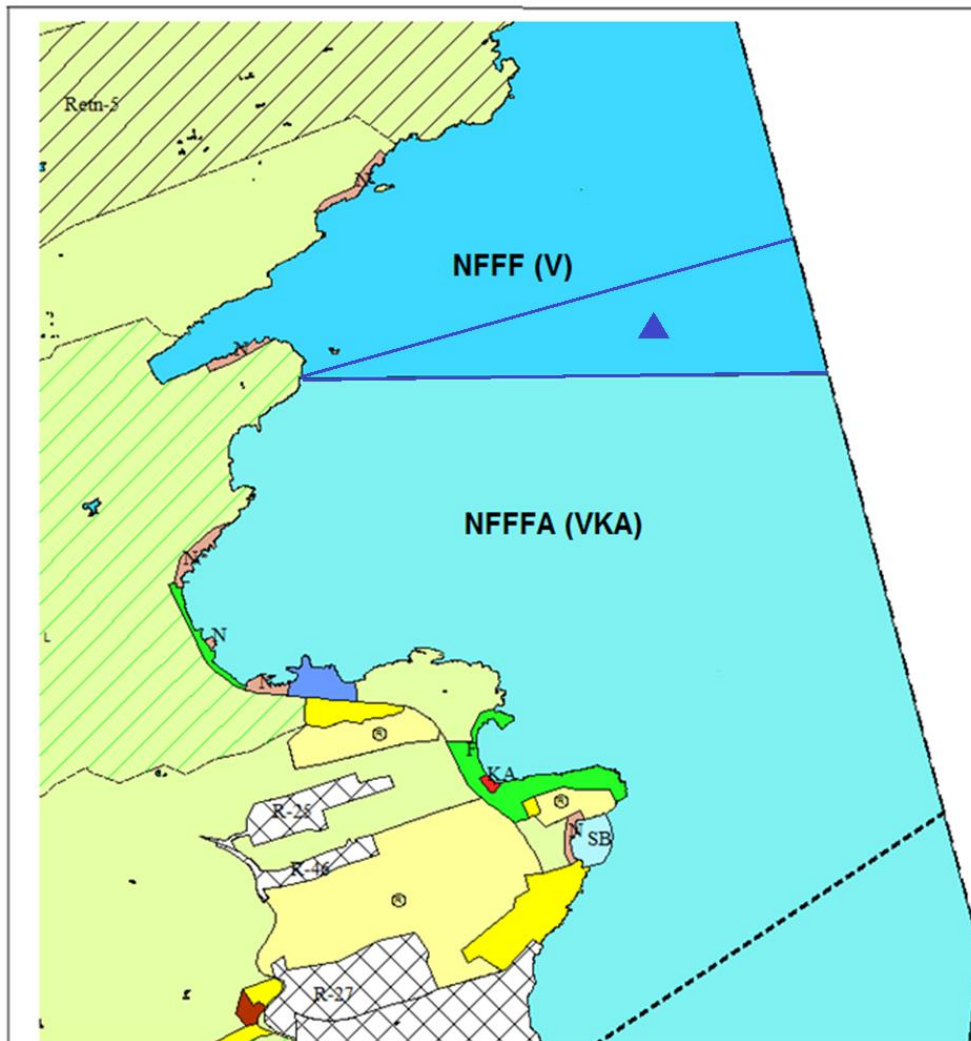
KONSEKVENsutREDNING			
TEMA	VURDERING	DATAKILDER	KONSEKVENs
<b>Miljø og naturressurser</b>			
Arealformål: land	LNFR-områder. Boligbebyggelse. Næringsbebyggelse. Andre typer bebyggelse og anlegg. Fritidsbebyggelse. Turismeformål. Småbåthavn.		
Kulturminner/kulturmiljø	Ligger innenfor helhetlig kulturlandskap Hustadvika-Atlanterhavsveien.	Kulturminnesok.no	
Gyteområde	Ingen registrerte.	Fiskeridirektoratet.no	
Naturvernområde	Ingen i sjø.		
Naturmangfold	Ingen registrerte verneområder eller truede arter.	Naturbase.no	
<b>Helse og trivsel</b>			
Forurensning	Ingen registrert forurensning i området.		
Friluftsliv, rekreasjon, tilgjengelighet	Området er viktig for friluftsliv og fiske. Hyttefelt i strandsonen. Atlanterhavsveien i nærheten.	Miljøstatus.no/friluftsliv	
Folkehelse	Ingen negativ påvirkning.		
<b>Fiske og ferdsel</b>			
Næringsliv	Det tas bort mulighet for etablering av akvakultur og oppdrett i dette område. Endringen styrker reiselivsnæring og fiskeri.		
Ferdsels- og trafikksikkerhet	Hindrer ikke ferdsel. Ingen hindring for havner i nærheten.	Kr.sund og Nordmøre havn.	
Kilenøter	Ingen kilenot registrert.		
Fiske: aktive redskaper (rekestrål)	Registrert fiskefelt (sild, brisling).	Fiskeridirektoratet.no	
Passive redskaper (garn, line, jukse)	Området brukes aktivt for fritidsfiske.		
Låsettingsplass	Ingen registrert.	Fiskeridirektoratet.no	
<b>Risiko- og sårbarhetsvurdering</b>			
Skredfare/grunnforhold	Ingen fare for skred.	Skrednett.no	
Vær og vind	Lav til moderat bølgehøyde.		
Sjøstrøm	Årlig midlet strømhastighet: Lav til moderat nordvestlig strøm.	Sintef (SINMOD)	
<p><b>Konklusjon:</b> Dette område er viktig for friluftsliv og fiske. Det er et etablert hyttefelt, to områder for fremtidig etablering av hytteområder, og område for etablering av turistvirksomhet i strandsonen i dette område. Det vurderes at endring av arealformål vil fremme friluftsinnteresser. Etablering av oppdrettsanlegg kan forringe område.</p> <p><b>Arealformålet av dette område endres fra NFFFA (natur, ferdsel, fiske, friluftsliv og akvakultur) til V (natur, ferdsel, fiske og friluftsliv). Området får områdenavn V15 1554 Kiperneset.</b></p>			

<b>Areal i sjø</b>	<b>Ytre farvann (ca. 45 376 daa), Averøy kommune.</b>
<b>Arealformål i gjeldende plan (kommuneplanens arealdel 2008-2018)</b>	NFFFA (natur, ferdsel, fiske, friluftsliv og akvakultur).
<b>Vurderes endret til arealformål</b>	V (natur, ferdsel, fiske og friluftsliv).

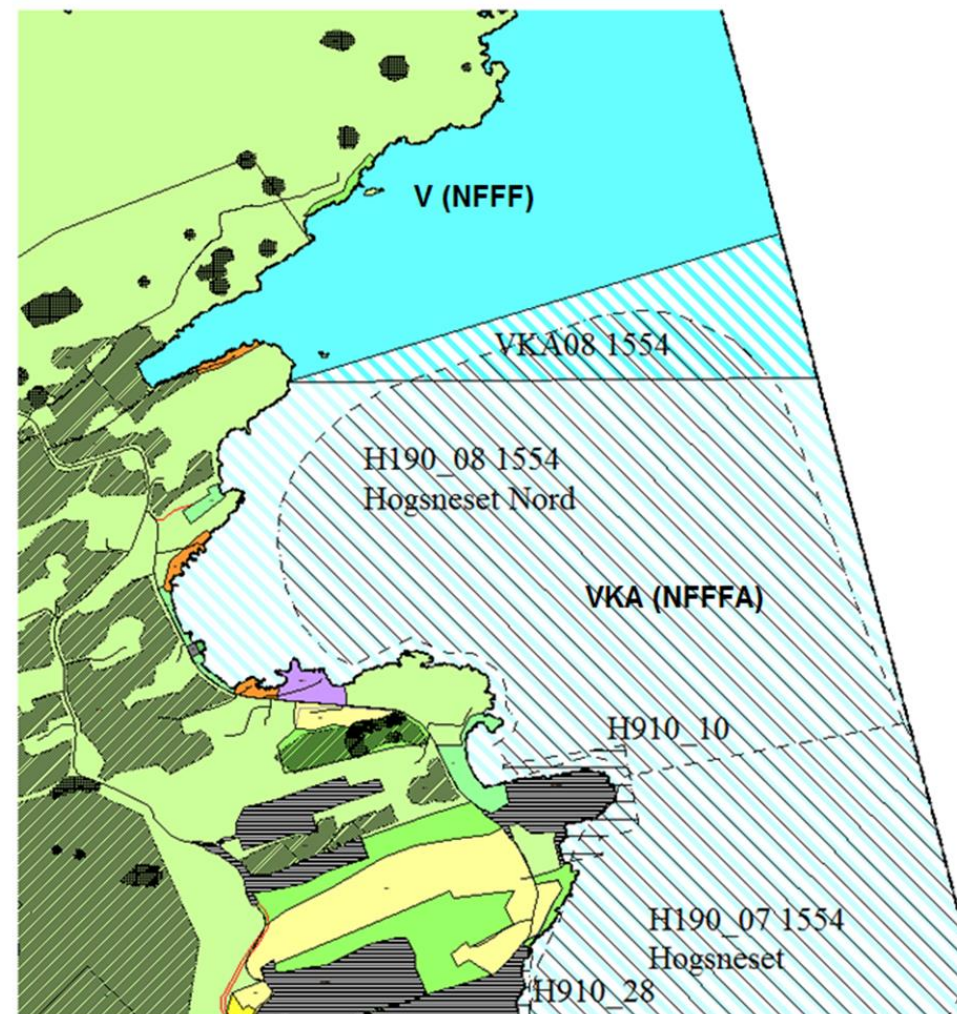


KONSEKVENsutREDNING			
TEMA	VURDERING	DATAKILDER	KONSEKVENs
<b>Miljø og naturressurser</b>			
Gyteområde	Ingen registrerte gytefelt i området.	Fiskeridirektoratet.no	
Naturmangfold	Ingen registrerte verneområder eller truede arter.	Naturbase.no	
<b>Helse og trivsel</b>			
Forurensning	Ingen registrert forurensning i området.		
Friluftsliv, rekreasjon, tilgjengelighet	Området er viktig for friluftsliv. Ligger i nærheten til Grip.		
Folkehelse	Ingen påvirkning.		
<b>Fiske og ferdsel</b>			
Næringsliv	Det tas bort mulighet for etablering av akvakultur og oppdrett. Endringer styrker fiskeri.		
Ferdseis- og trafiksikkerhet	Hindrer ikke ferdsel. Ingen hindring for havner i nærheten.	Kr.sund og Nordmøre havn.	
Fiske	Det er registrert felt for fiske med aktive og passive redskaper.	Fiskeridirektoratet.no	
Låsettingsplass (for sei, sild)	Ingen.	Fiskeridirektoratet.no	
<b>Risiko- og sårbarhetsvurdering</b>			
Skredfare/grunnforhold	Ingen fare for skred.	Skrednett.no	
Vær og vind	Lav til svært høy bølgehøyde.		
Sjøstrøm	Årlig midlet strømhastighet: Lav til mye Nordøstlig strøm.	Sintef (SINMOD)	
<p><b>Konklusjon:</b> Dette område er en del av et stort fiskefelt Djupagrunnen. Dette område benyttes av yrkesfiskere og fritidsfiskere for fiske av sei, torsk, hyse, lange, brosme. Det drives ikke med oppdrett i slike åpne områder i dag, men det foregår en utvikling for oppdrett i åpne lokaliteter. Det vurderes at etablering av oppdrettsanlegg i dette område kan skade fiskeriinteresser. Derfor endres arealformålet av dette område fra NFFFA (natur, ferdsel, fiske, friluftsliv og akvakultur) til V (natur, ferdsel, fiske og friluftsliv). Området får områdenavn V 17.</p>			

Areal i sjø	Utvidelse av Hogsneset Nord, Bremsnesfjorden (ca. 210 daa), Averøy kommune.
Arealformål i gjeldende plan (kommuneplanens arealdel 2008-2018)	NFFF (natur, ferdsel, fiske og friluftsliv).
Vurderes endret til arealformål	VKA (natur, ferdsel, fiske, friluftsliv og akvakultur).



Kommuneplanens arealdel for planperioden 2008-2018



Kommuneplanens arealdel for planperioden 2016-2028  
Sjøområdeplan

KONSEKVENsutREDNING			
TEMA	VURDERING	DATAKILDER	KONSEKVENs
<b>Miljø og naturressurser</b>			
Arealformål: land	LNFR-områder.		
Kulturminner/kulturmiljø	Ingen innenfor området.	Kulturminnesok.no	
Strandsone og lokale vassdrag	Ingen registreringer.		
Gyteområde	Gyteområde for kveite i nærheten. Ingen direkte virkning.	Fiskeridirektoratet.no	
Naturvernområde	Ingen registrerte.		
Naturmangfold	Ingen registrerte verneområder eller truede arter.	Naturbase.no	
<b>Helse og trivsel</b>			
Miljøundersøkelser/bunn	Ingen forurensing på bunn.	MOM-undersøkelser	
Forurensning	Drift av oppdrettsanlegg kan generere støy. Det kan benyttes kunstig belysning.		
Friluftsliv, rekreasjon, tilgjengelighet	Ferdseil inntil 20 m og fiske inntil 100 m fra overflatestrukturer (oppdrettsanlegg). Begrensninger for friluftsliv.	Forskrift FOR-2008-06-17-822	
Folkehelse	Ingen påvirkning.		
<b>Fiske og ferdsel</b>			
Næringsliv	Endring vil ikke påvirke næringslivet.		
Ferdseil- og trafiksikkerhet	Etablering av oppdrettsanlegg kan skape utfordringer for båttrafikk.	Kr.sund og Nordmøre havn.	
Fiske	Det er registrert et felt for fiske med passive redskap.	Fiskeridirektoratet.no	
Låsettingsplass	Låsettingsplass: Futseter (Sild)	Fiskeridirektoratet.no	
<b>Risiko- og sårbarhetsvurdering</b>			
Skredfare/grunnforhold	Ingen fare for skred.	Skrednett.no	
Vær og vind	Lav til moderat bølgehøyde.		
Sjøstrøm	Gode strømforhold.	Sintef (SINMOD)	
<p><b>Konklusjon:</b> Under utarbeidelse av Sjøområdeplan ble det inntegnet sikringssoner H190 som viser fortøyning av oppdrettsanlegg. Fortøyningen av oppdrettsanlegg på Hogsneset går ut til område der oppdrett/akvakultur er ikke tillatt. For å tilpasse planen til eksisterende forhold, foreslås det å utvide område med arealformål NFFFA / VKA nordover for å omfatte sikringssoner for fortøyning. Denne endringen vil ikke medføre noen vesentlig endring. Låsettingsplasser Løkabukta og Futseter vil ikke bli berørt direkte av denne arealformålendringen.</p> <p>Arealformålet av dette område endres fra NFFF (natur, ferdsel, fiske og friluftsliv) til VKA (natur, ferdsel, fiske, friluftsliv og akvakultur). Området får områdenavn VKA08 1554.</p>			