



kommunestatistikk

Averøy kommune

2022



Innhold/tema:

Demografi

- Folketal, folketalsvekst og innvandring

Næringsstruktur og sysselsetting

- Sysselsetting, pendling og næringsstruktur

Vidaregåande utdanning

- Elev- og gjennomføringsstatistikk

Folkehelse, barnehage og sjukeheim

- Bruttoinntekt, utdanningsnivå og barnehage

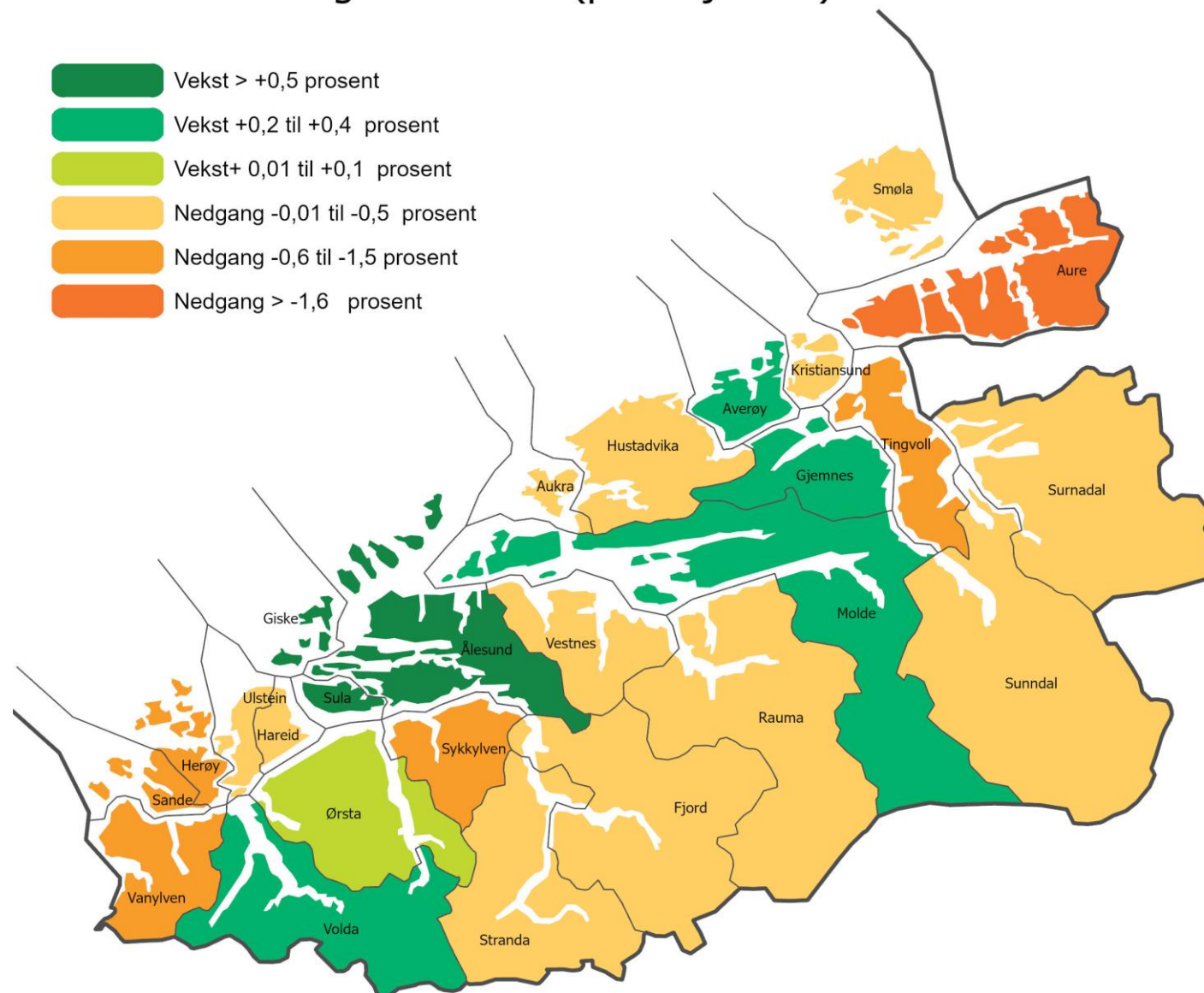
Bustadar og hushald

- Bustadar, hushald og bustadbygging

Kommunal planlegging

- Tal på oppstartsvarsel for plansaker

Folketalsutvikling 2021-2022 (per 1. januar)



Folketalsutvikling per grunnkrets 2017 til 2022



Folketalsutvikling i Averøy kommune

- Nedgang
- Ingen endring
- Vekst

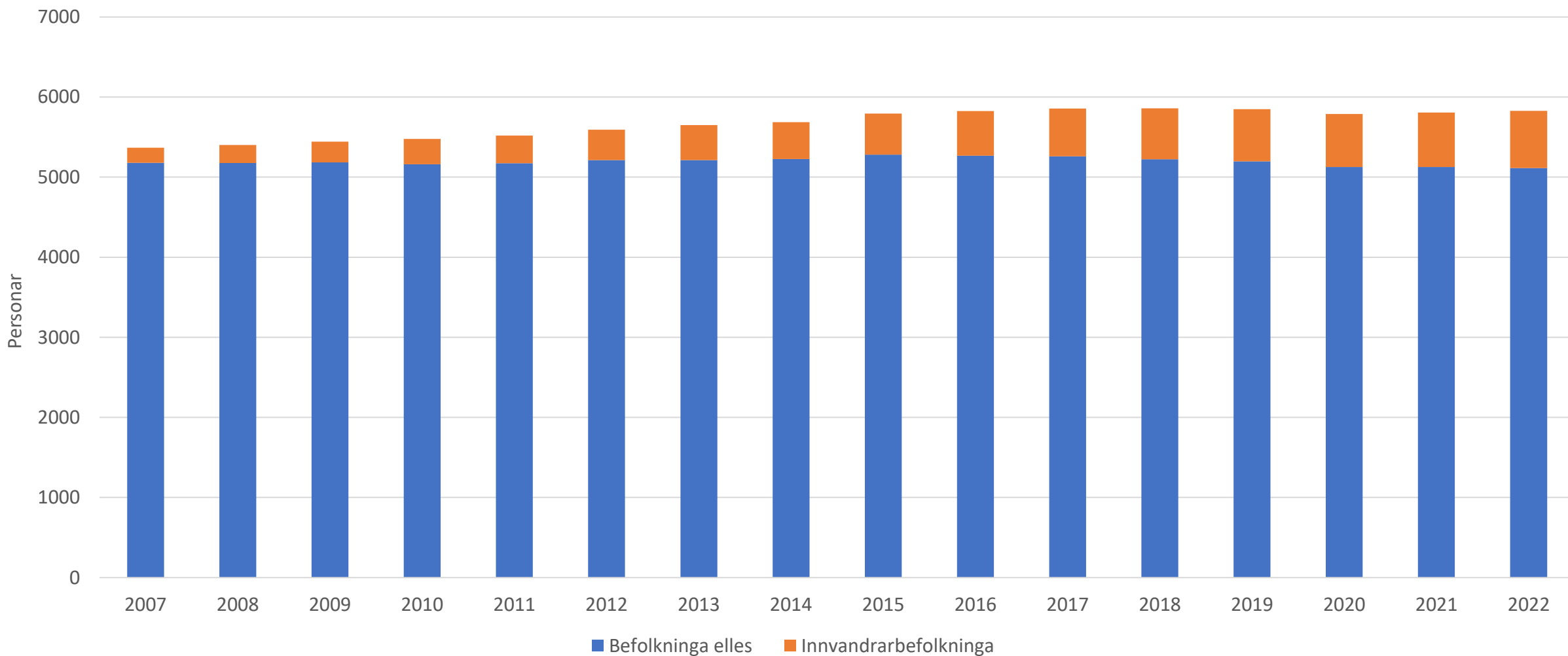
Kartet viser folketalsutvikling frå 2017 til 2022

Grunnkrets		Folketal		
Nummer	Navn	2022	Endring frå 2017	Endring frå 2021
15540101	Sveggen	488	-7	-1
15540102	Futsæther	277	-14	-12
15540103	Bremsnes	461	-5	-14
15540104	Røsand	324	-29	4
15540105	Ekkilsøy	231	-7	7
15540106	Kristvik	146	-9	-6
15540107	Ødegård	581	79	27
15540201	Kvernes	189	2	-2
15540202	Rokset	198	0	5
15540203	Meek	135	-1	-1
15540204	Rånes	159	-22	6
15540205	Stene	145	-3	6
15540301	Lillemork	100	-3	10

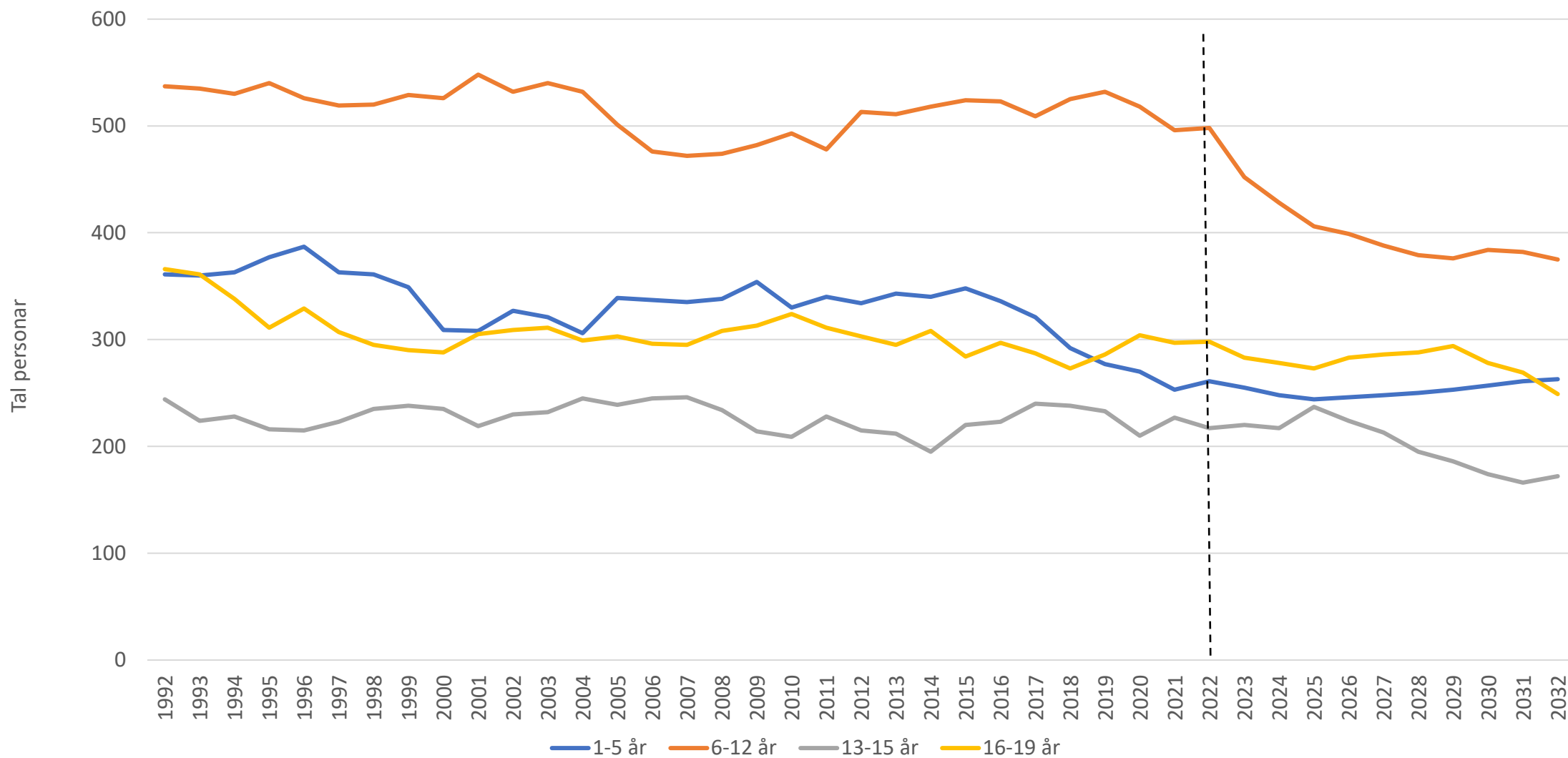
Innbyggjarar etter alder pr grunnkrins

Innbyggjarar 2021	0-5 år	6-15 år	16-19 år	20-24 år	25-29 år	30-49 år	50-59 år	60-66 år	67-69 år	70-79 år	80 år eller eldre
Sveggen	26	62	29	29	25	132	73	38	16	50	9
Futsæther	13	39	13	14	11	78	35	34	16	33	3
Bremsnes	27	53	23	22	22	90	49	49	19	47	74
Røsand	15	42	18	16	15	73	52	34	9	34	13
Ekkilsøy	11	39	15	10	4	57	27	24	8	19	11
Kristvik	7	12	12	7	7	44	25	13	3	17	5
Ødegård	42	89	25	15	37	151	54	49	23	55	14
Kvernes	7	14	13	15	10	38	34	19	7	22	13
Rokset	3	21	9	15	10	35	38	15	13	26	9
MEEK	6	20	8	11	3	34	12	6	10	14	11
Rånes	6	24	8	7	7	33	27	19	5	10	8
Stene	6	11	3	9	13	26	24	15	0	19	12
Lillemork	0	8	3	3	7	20	10	10	3	18	7
Utheim	35	88	20	31	26	162	63	59	24	56	24
Folland	12	35	18	16	16	86	38	32	17	33	10
Rangøy	3	6	0	4	3	9	14	4	6	6	3
Henda	12	24	13	14	7	59	39	21	9	23	15
Langøy	15	25	15	9	15	62	41	24	12	32	19
Kjønnøy	13	17	8	10	6	37	20	15	8	18	4
Sandøy	3	12	4	0	10	24	18	18	6	8	3
Veberstad	17	45	21	19	17	80	49	31	10	33	14
Øvre Bådalen	3	6	3	0	3	13	8	8	0	3	0
Nekstad	13	16	6	9	3	35	19	8	8	18	3
Hoel	8	18	9	12	3	30	24	23	6	10	8
Uoppgitt grunnkrets	0	0	0	0	0	3	0	0	0	3	0

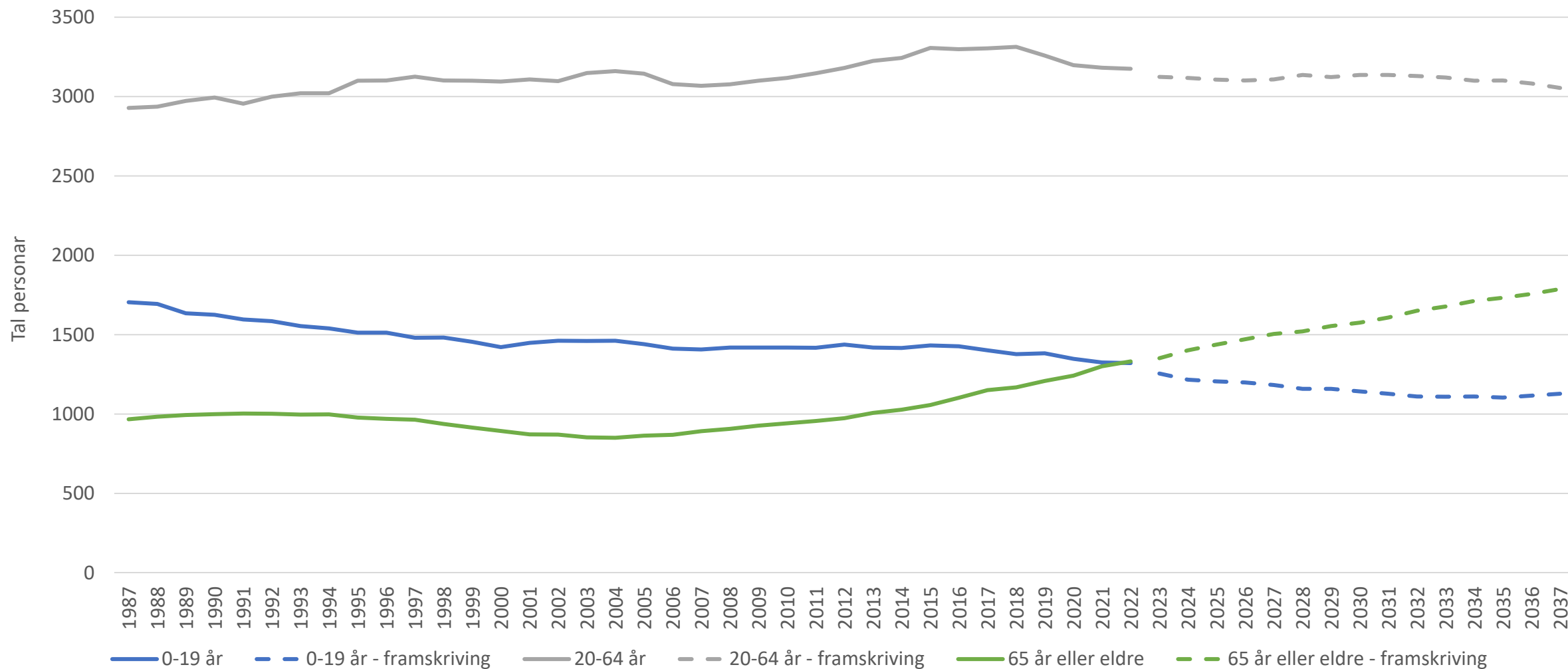
Folketalsutviklinga 2007-2022



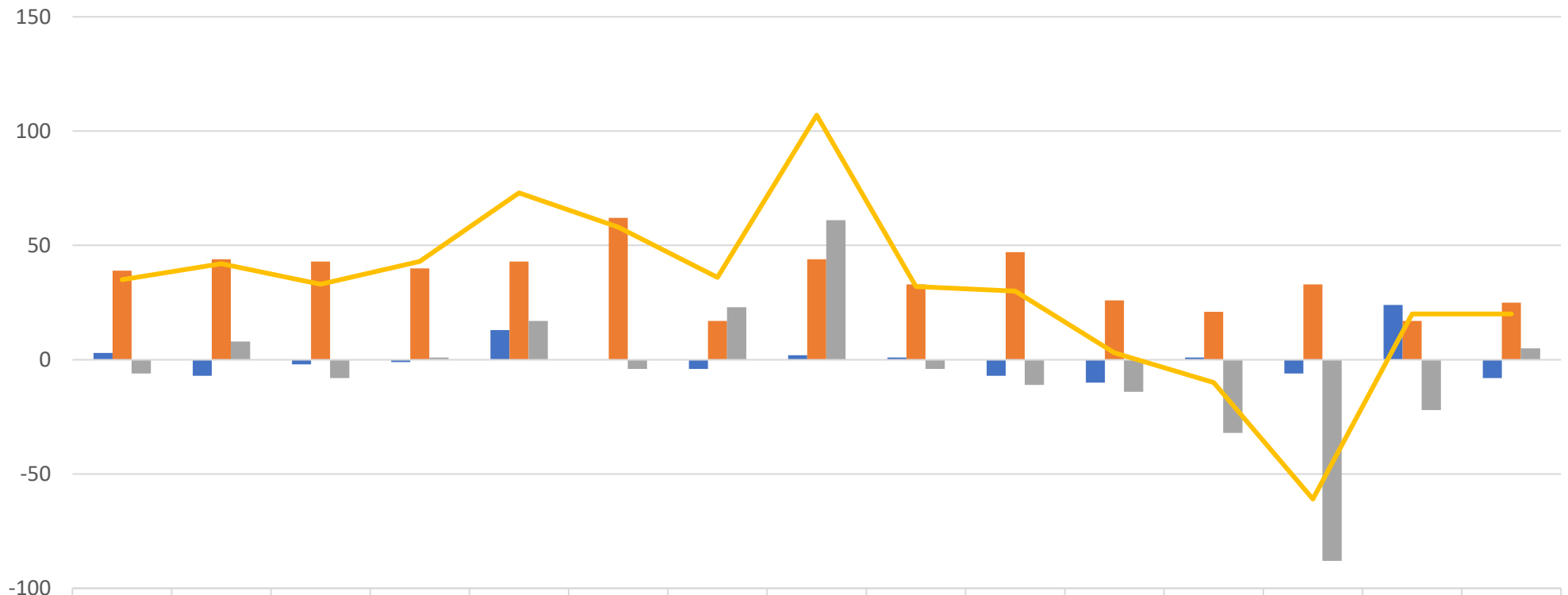
Barn og unge 1992-2022, framskriving til 2032



Folketalet aldersfordelt - framskriving



Folketalsvekst etter type, 2007-2021

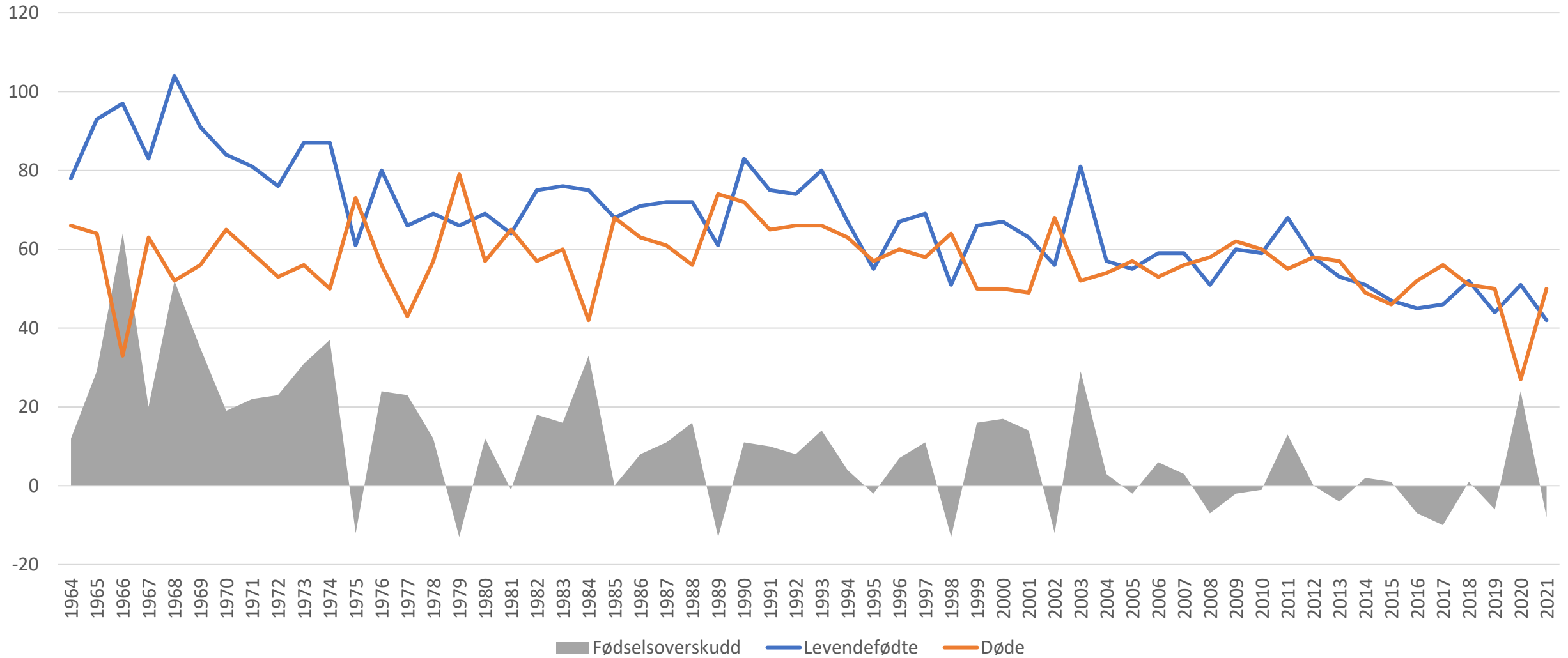


	2007	2008	2009	2010	2011	2012	2013	2014	2015	2016	2017	2018	2019	2020	2021
Fødselsoverskot	3	-7	-2	-1	13	0	-4	2	1	-7	-10	1	-6	24	-8
Nettoinnvandring	39	44	43	40	43	62	17	44	33	47	26	21	33	17	25
Nettoflytting, innenlandsk	-6	8	-8	1	17	-4	23	61	-4	-11	-14	-32	-88	-22	5
Folkevekst	35	42	33	43	73	58	36	107	32	30	3	-10	-61	20	20

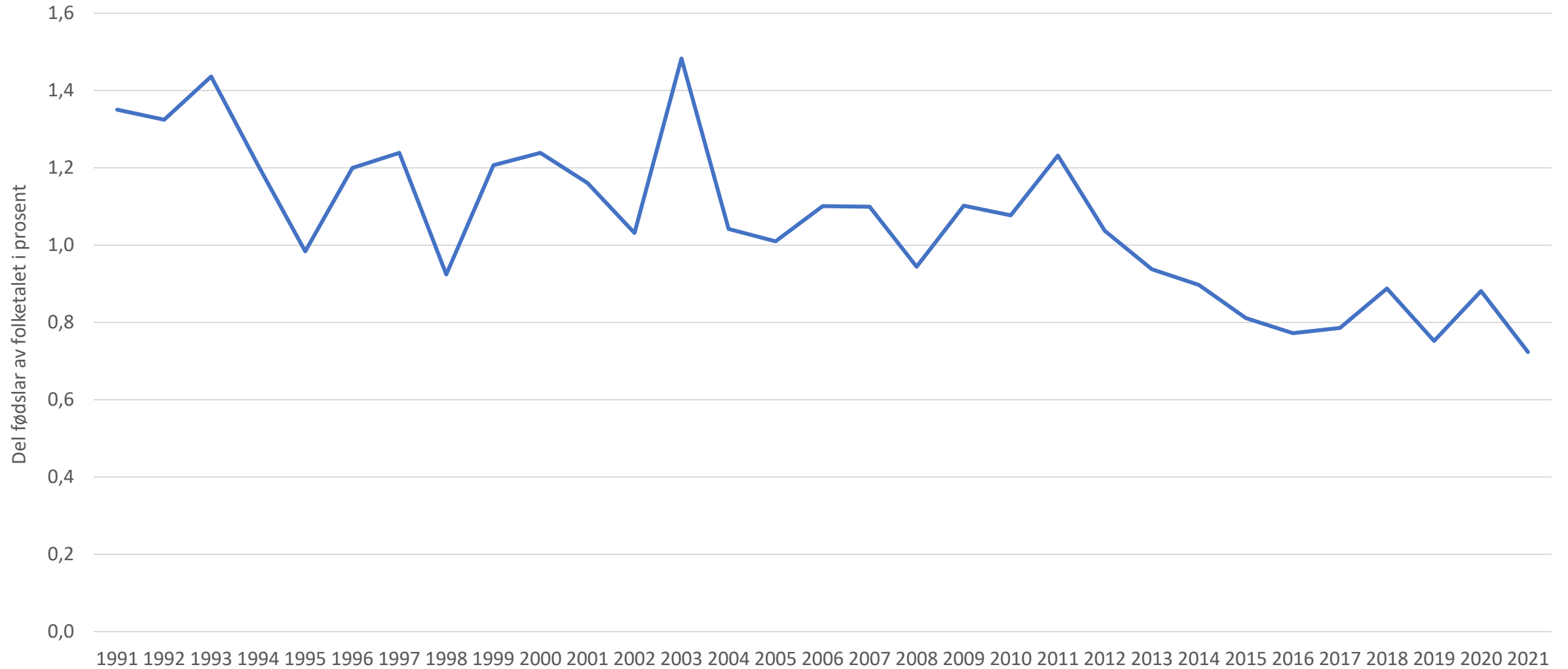
■ Fødselsoverskot
 ■ Nettoinnvandring
 ■ Nettoflytting, innenlandsk
 — Folkevekst



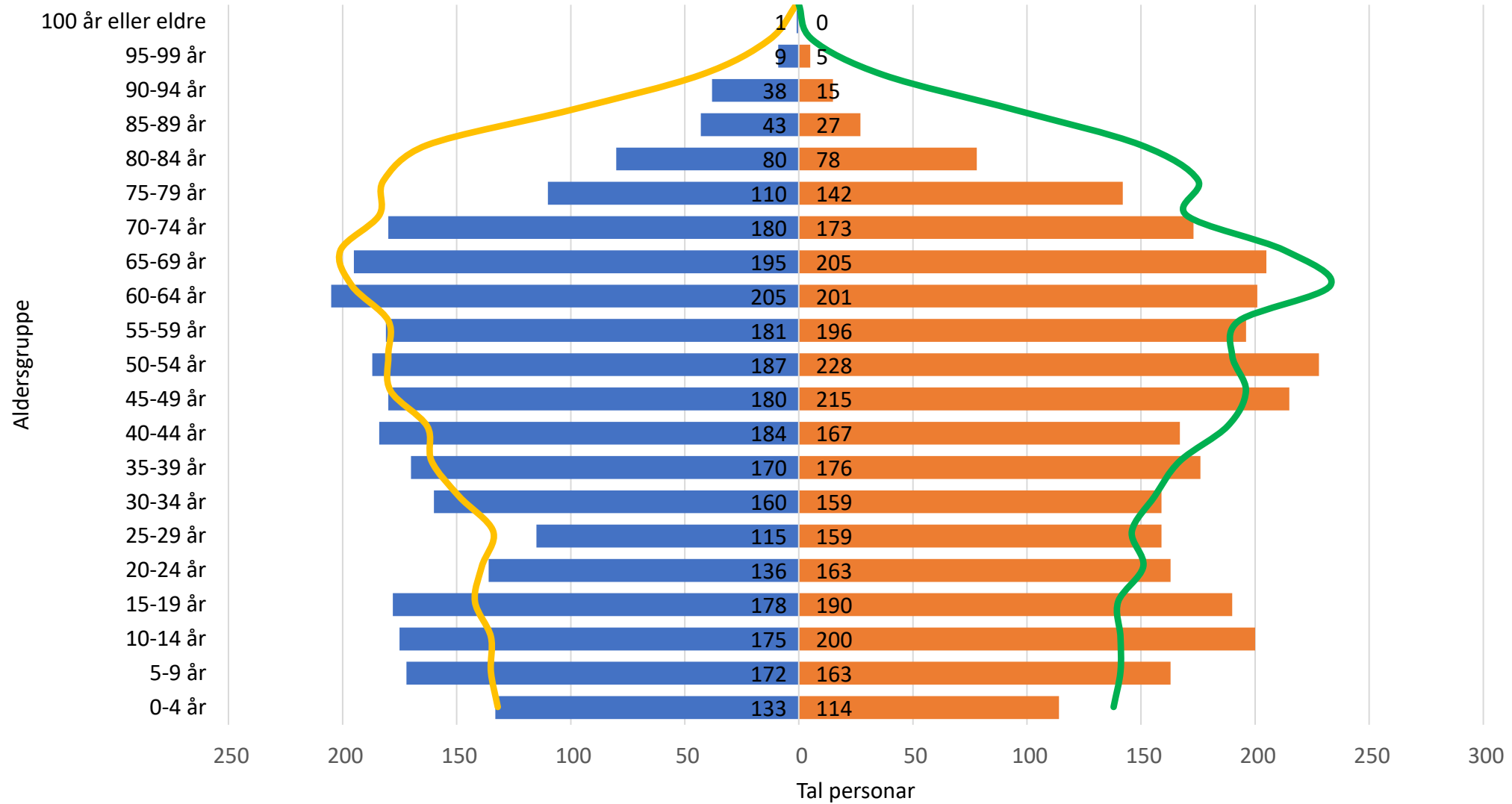
Fødselsoverskot 1964-2021



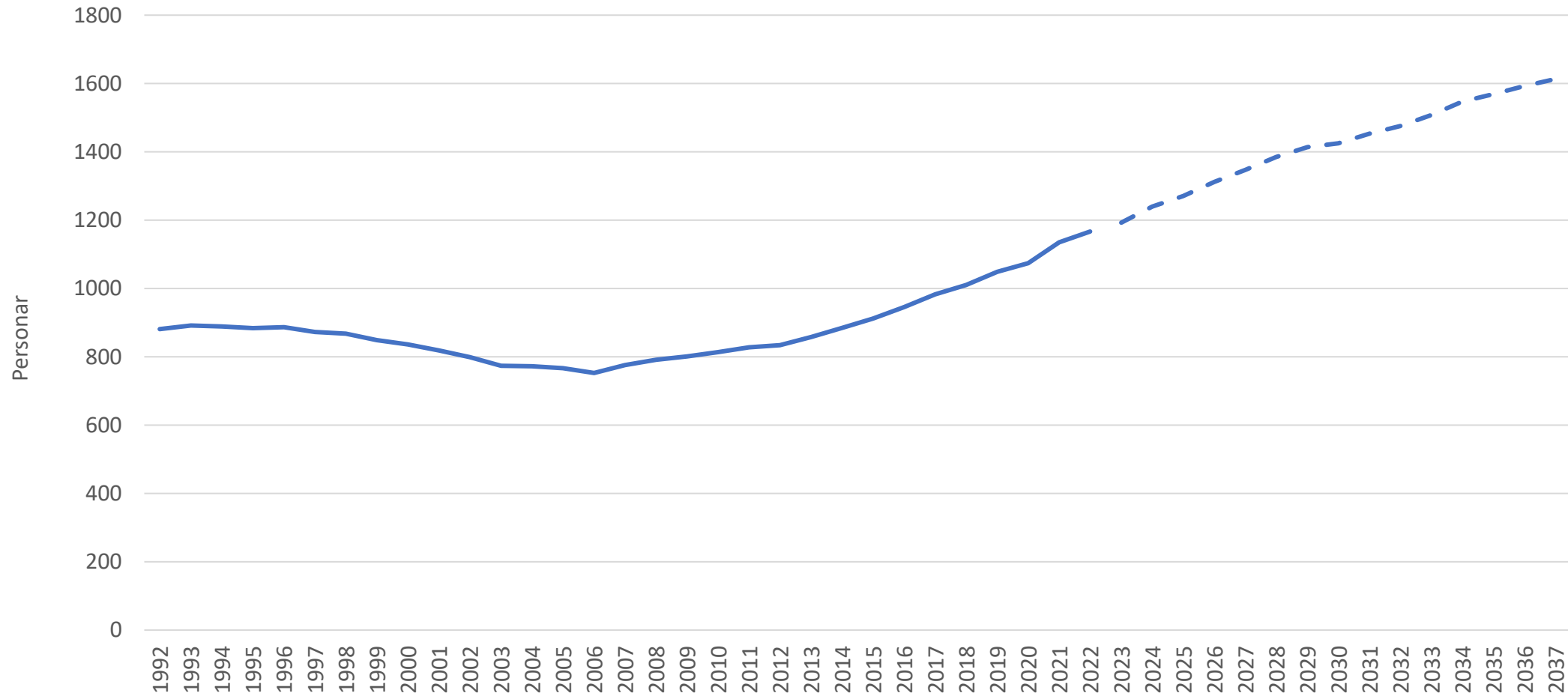
Relativ del fødte av folketallet



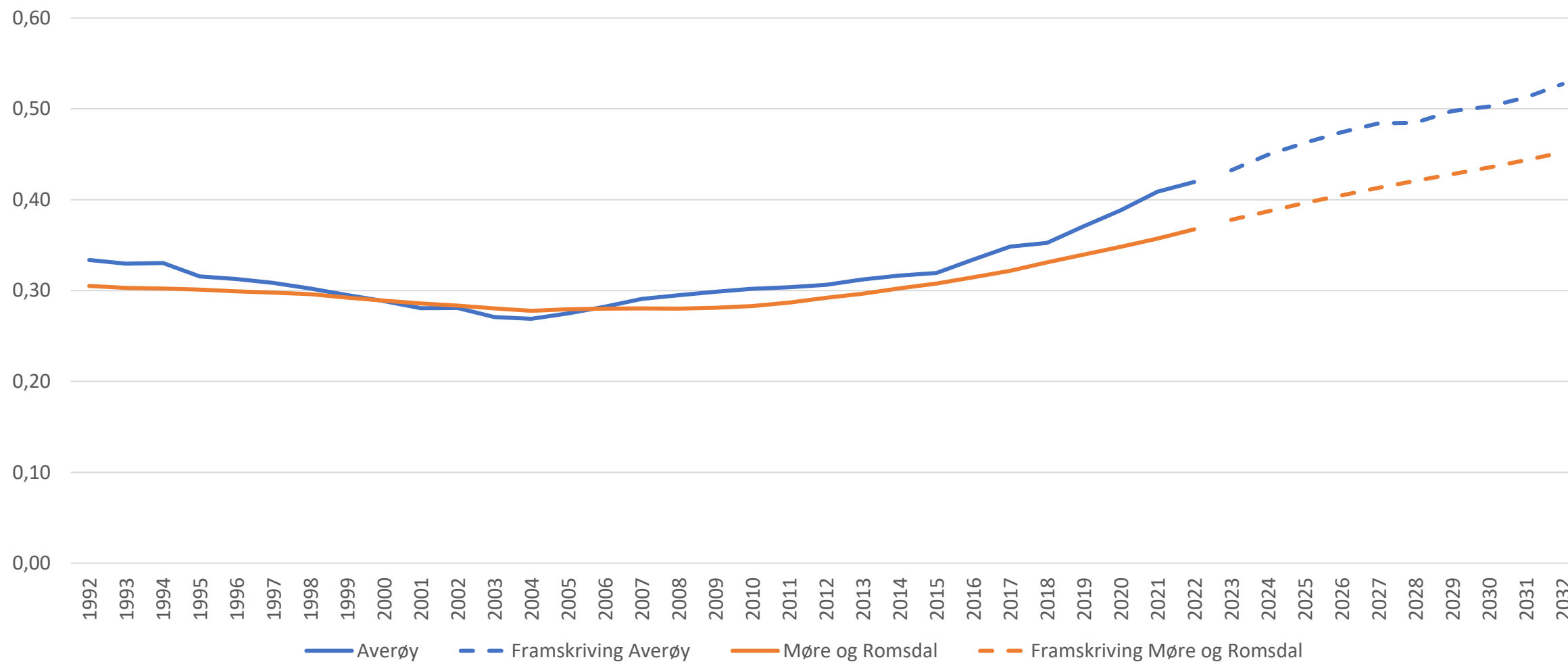
Folketalspyramide år 2021 og 2035



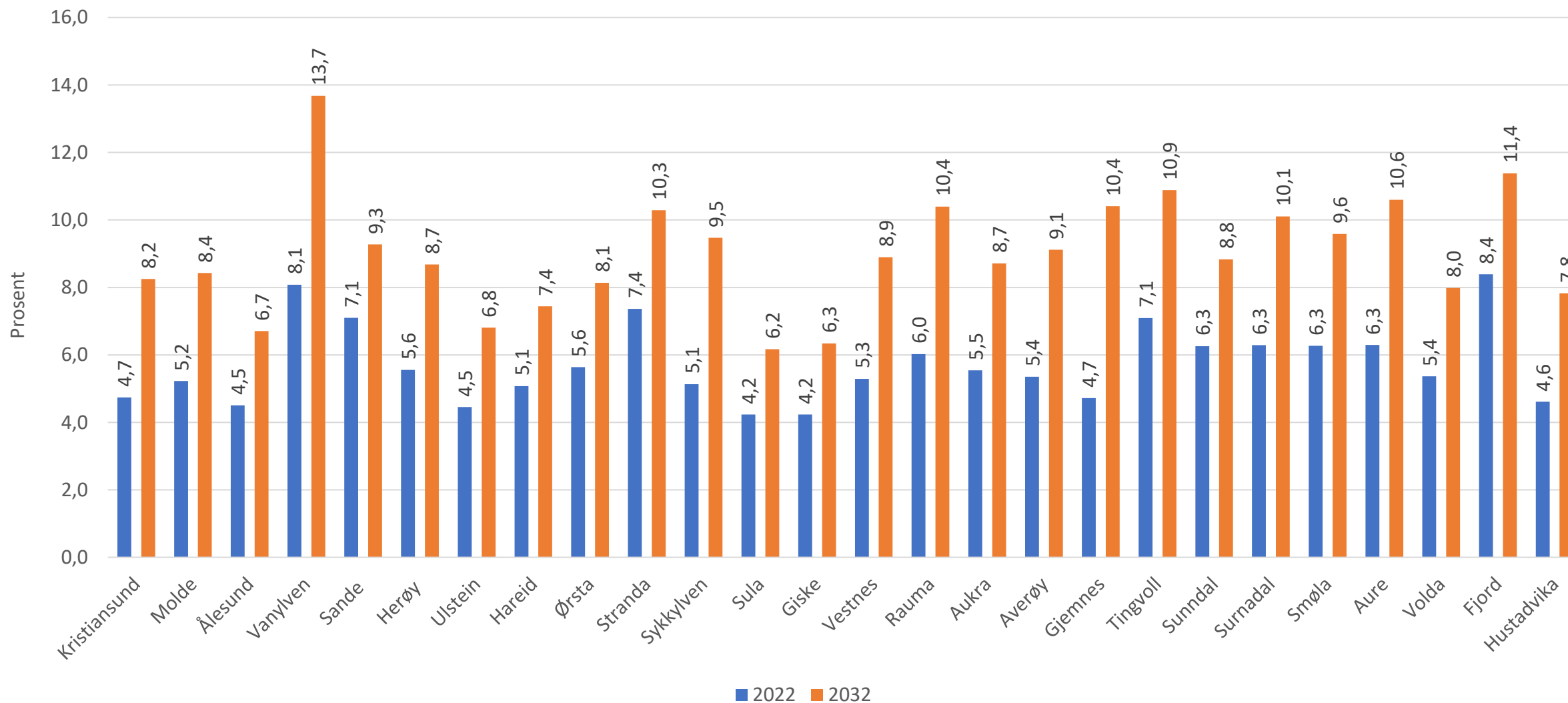
Personar over 67 år



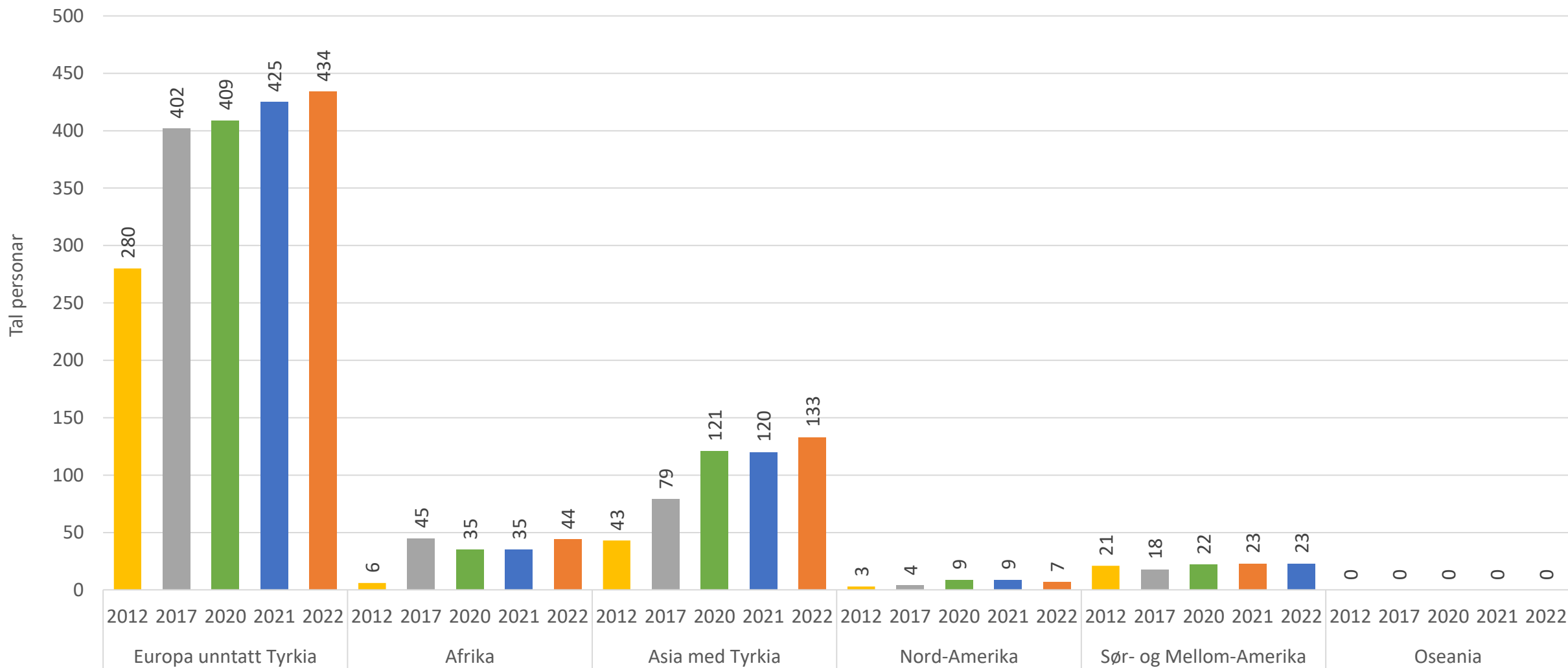
Forsørgarbrøk* for eldre



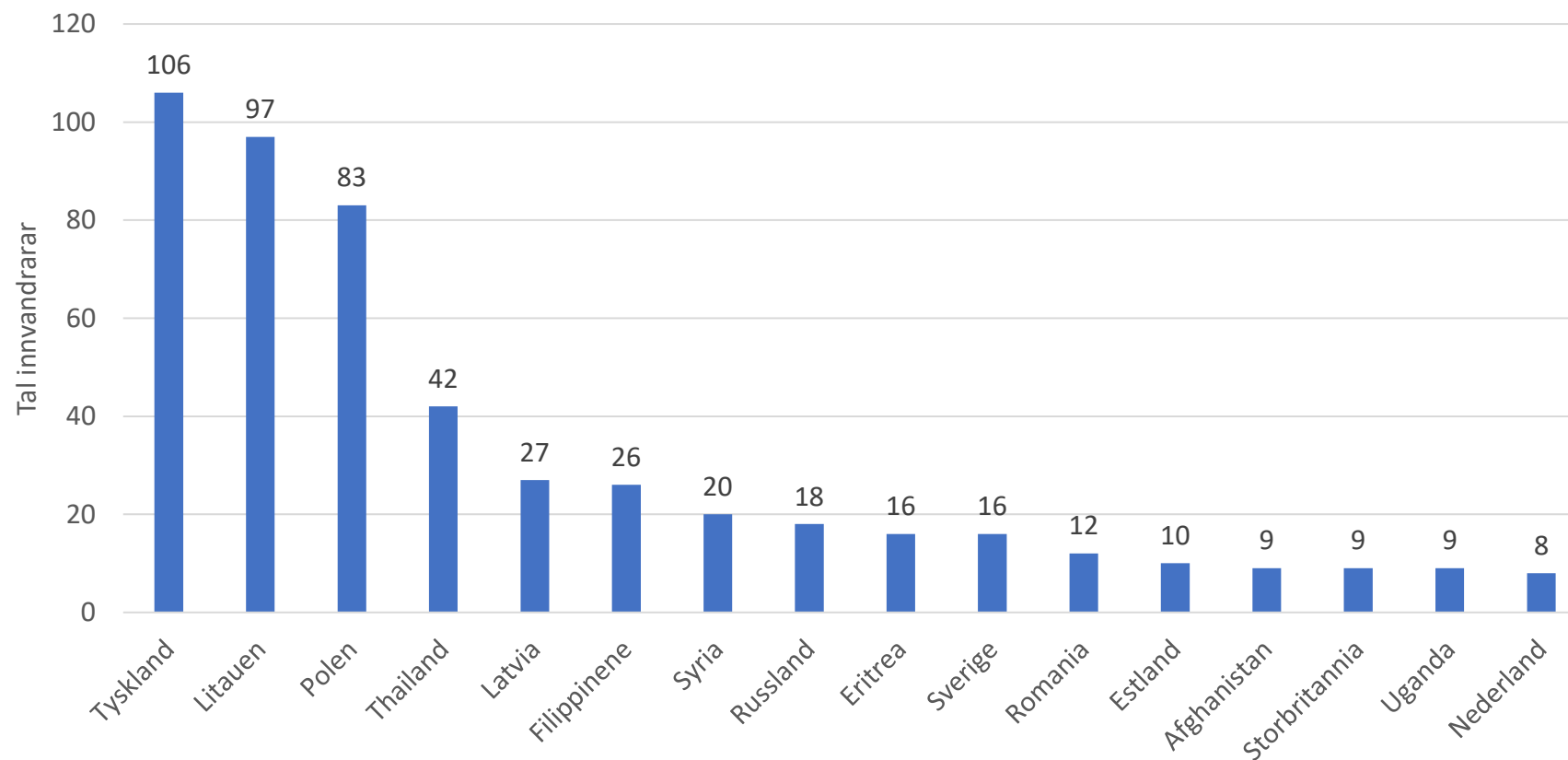
Relativ del 80 år og eldre av befolkninga, 2022 og 2032



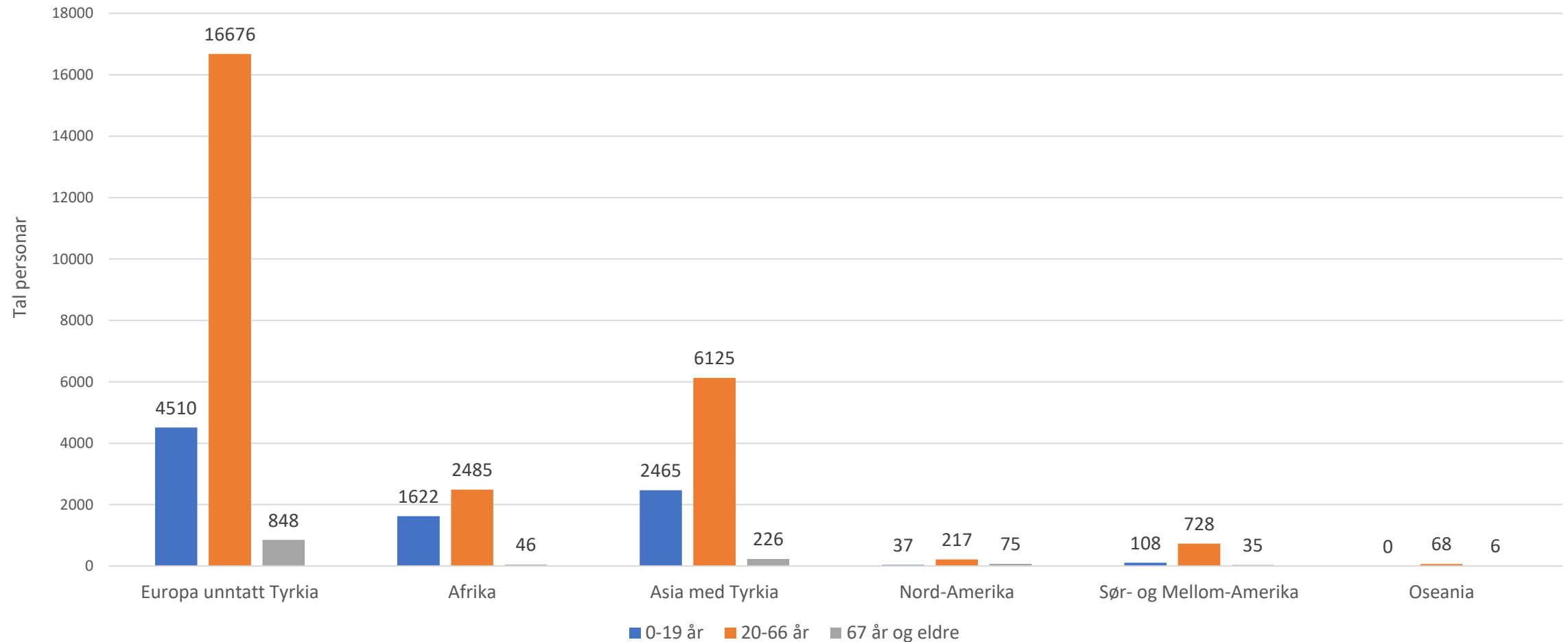
Innvandrere etter region, utvalgte år



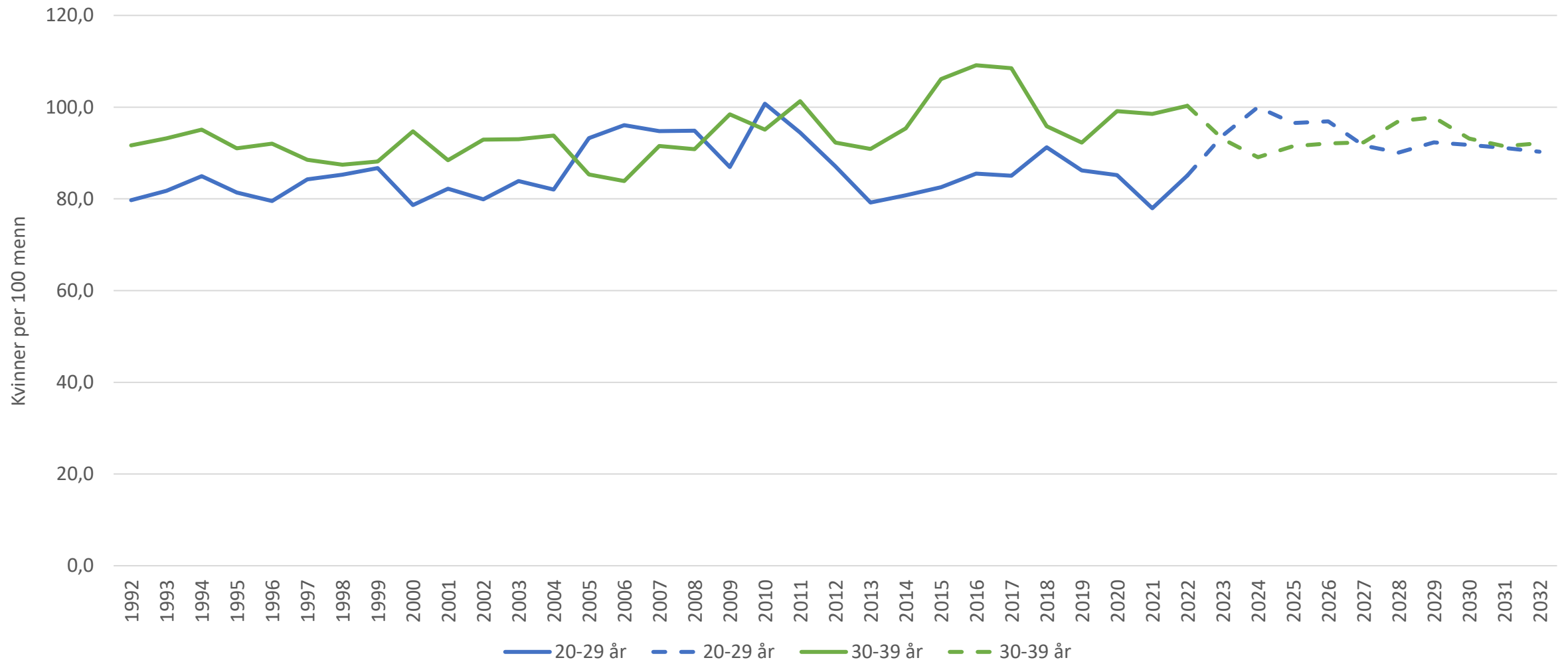
Tal innvandrere etter land, 2022 (15 største populasjonane)



Innvandrere og norskfødte med innvandrerforeldre, etter landbakgrunn (verdsdel) og aldersgruppe, Møre og Romsdal 2022



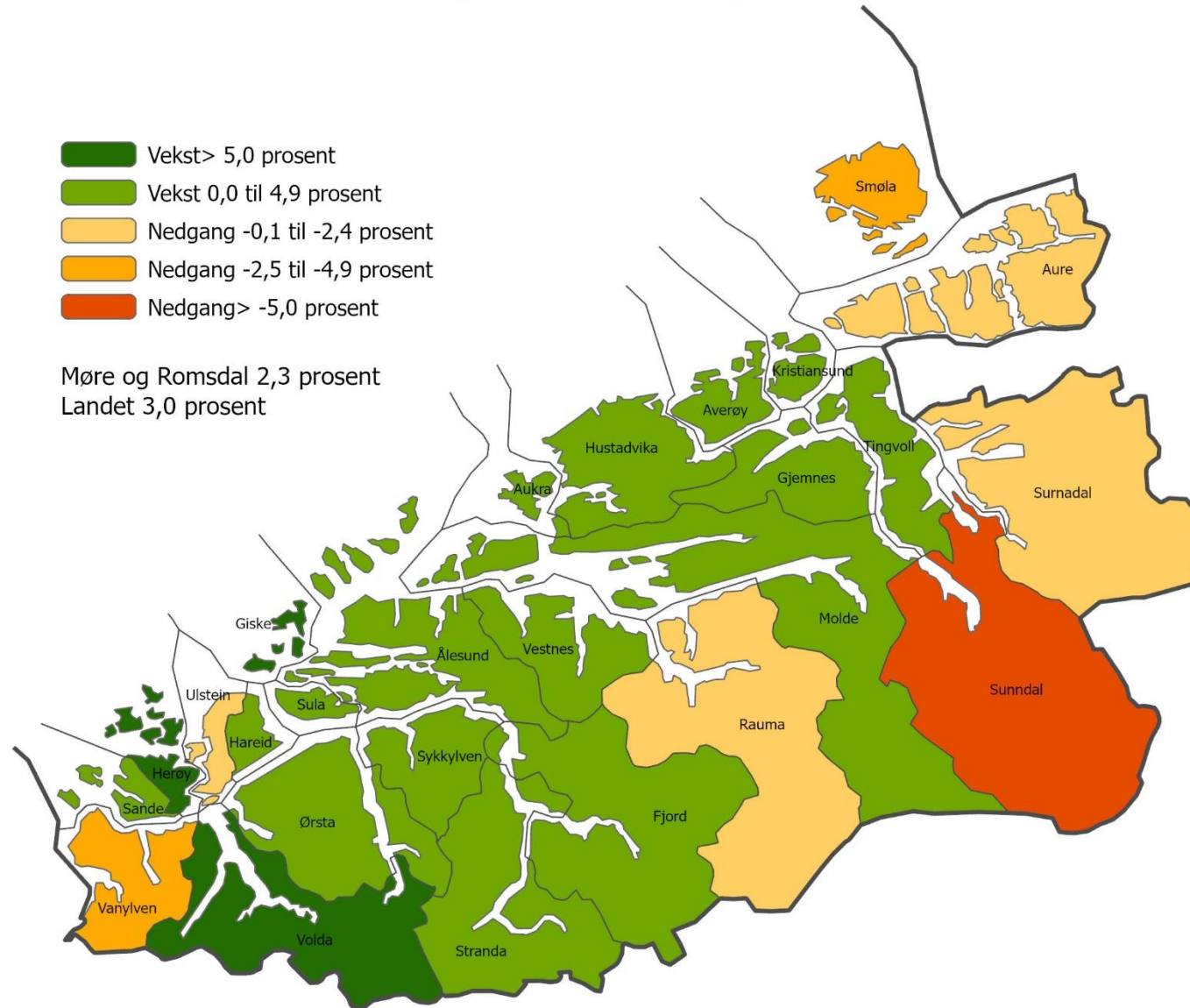
Kvinner per 100 menn, 20-29 år og 30-39 år, framskriving 2032



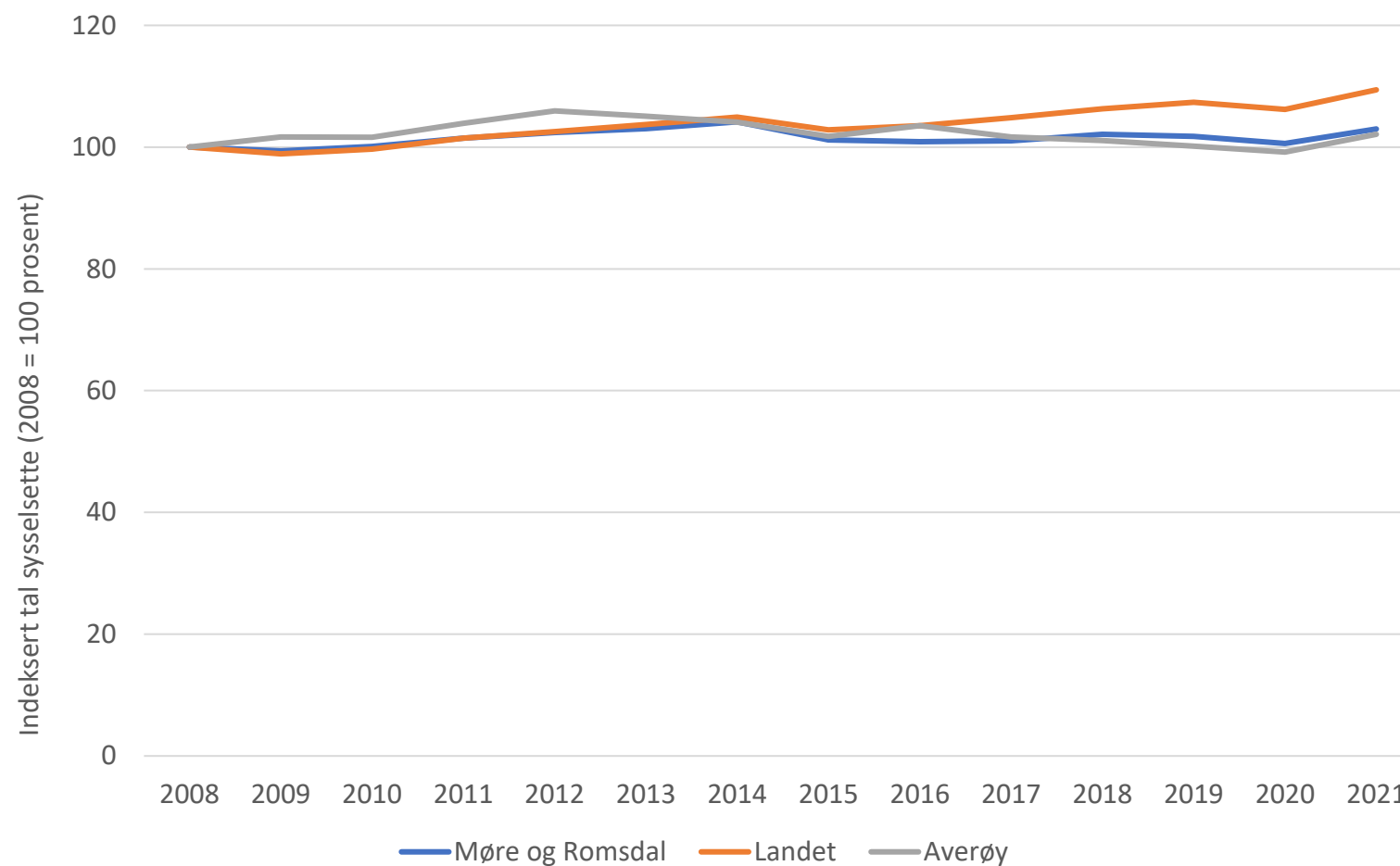
Endring i sysselsettinga 2020-2021 (per 4 .kv.)

- Vekst > 5,0 prosent
- Vekst 0,0 til 4,9 prosent
- Nedgang -0,1 til -2,4 prosent
- Nedgang -2,5 til -4,9 prosent
- Nedgang > -5,0 prosent

Møre og Romsdal 2,3 prosent
Landet 3,0 prosent

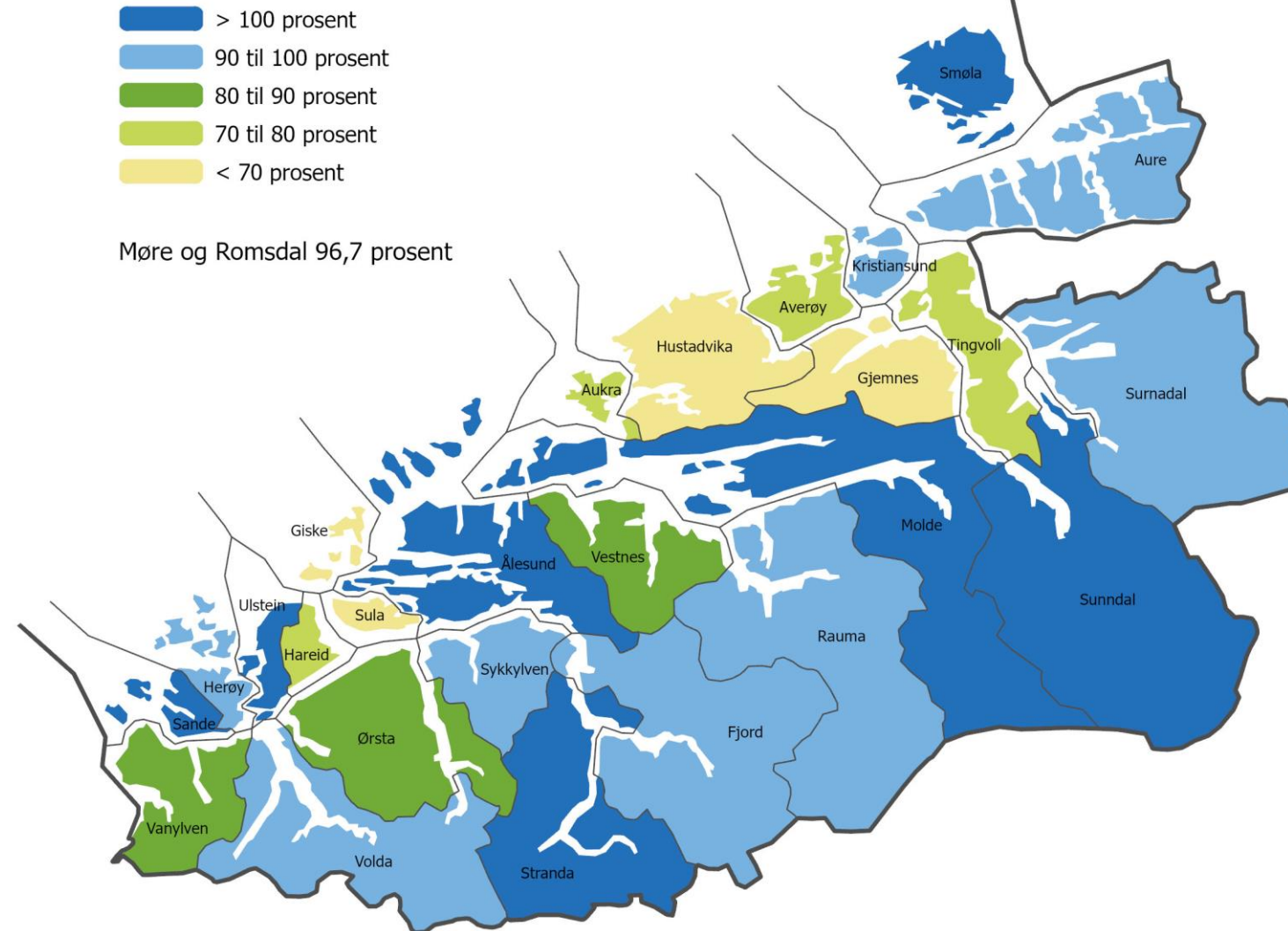


Syssette etter arbeidsstad, indeksert (tal syssette år 2008 = 100 prosent)

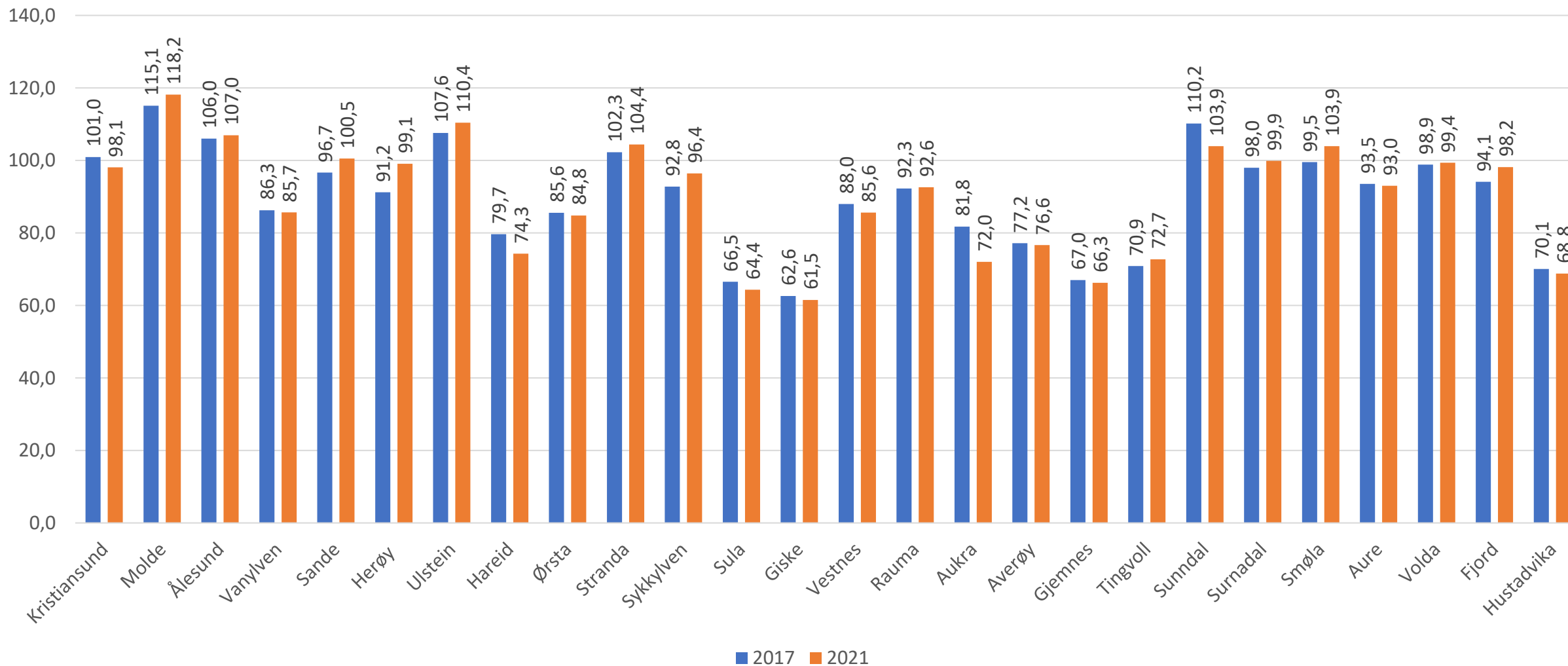


Det var ei endring i datagrunnlaget for sysselsettingstal frå 2015. Det gjer at tala frå før 2015 ikkje er direkte samanliknbare med tala frå 2015 og seinare.

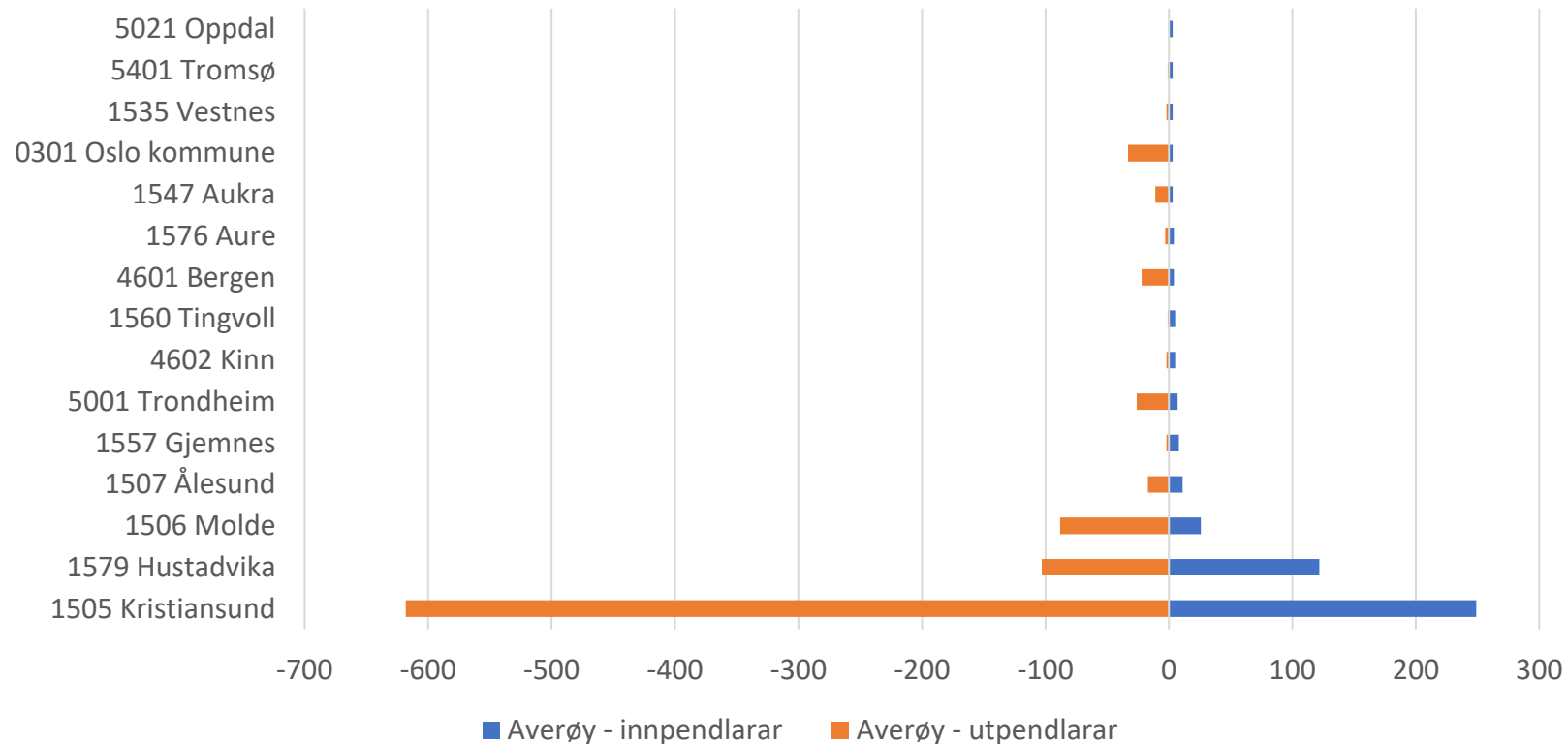
Arbeidsplassdekning i Møre og Romsdal 2021



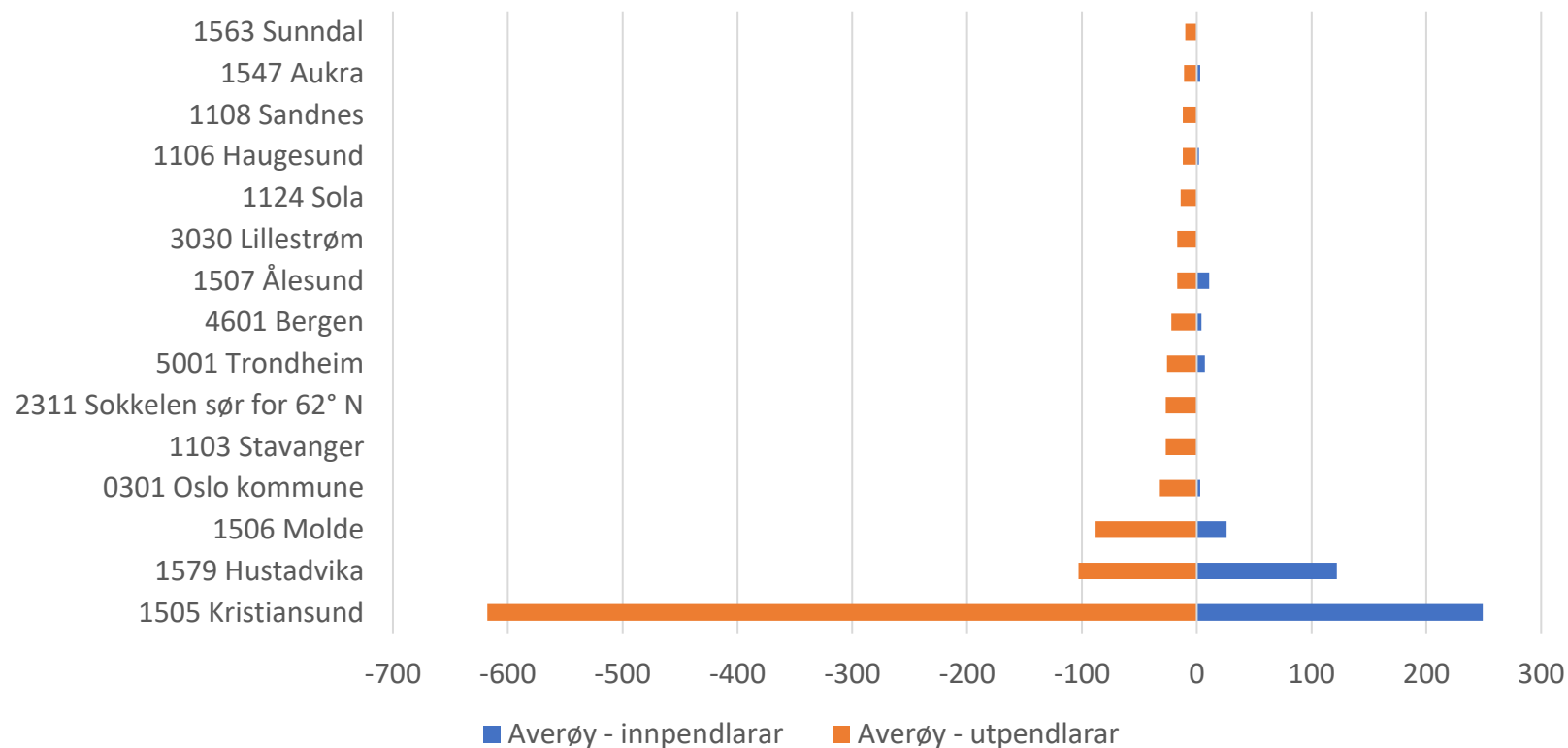
Arbeidsplassdekning 2017 og 2021



Inn- og utpendling, hovudstraumar 2022, sortert etter innpendling, topp 15



Inn- og utpendling, hovudstraumar 2022, sortert etter utpendling, topp 15





Interaksjon mellom kommunane, 2021, per 4.kvartal

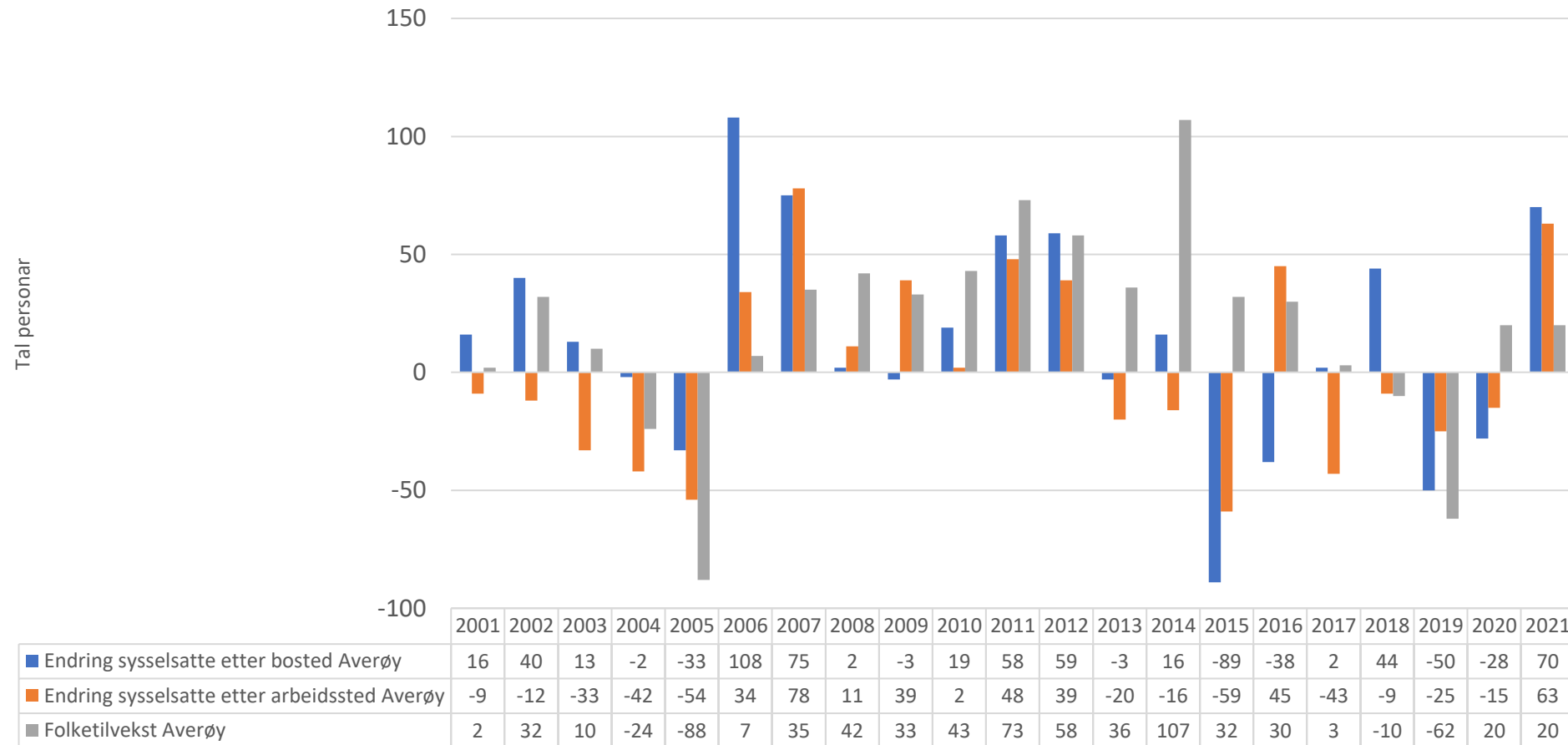
Bustadkommune	Største utpendlingskommune	Sysselsette busett i bustadkommune	Sysselsette med arbeidsstad i bustadkommune	Sysselsette med arbeidsstad i største utpendlingskommune	Tal busette i kommunen med arbeidsstad i kommunen	Del sysselsette som er busett i kommunen i % av arbeidsplassar i kommunen	Personar som pendlar inn i kommunen	Personar som pendlar ut av kommunen	Relativ del utpendlarar til største utpendlingskommune
Kristiansund	Molde	11 469	11 251	310	9 348	81,5	1 903	2 121	2,7
Molde	Hustadvika	16 330	19 297	517	13 503	82,7	5 794	2 827	3,2
Ålesund	Sula	35 192	37 629	885	29 681	84,3	7 948	5 504	2,5
Vanylven	Stad	1 499	1 286	56	1 101	73,4	185	398	3,7
Sande	Herøy	1 170	1 177	118	769	65,7	408	401	10,1
Herøy	Ulstein	4 391	4 348	426	3 191	72,7	1 157	1 200	9,7
Ulstein	Hareid	4 278	4 727	404	2 542	59,4	2 185	1 736	9,4
Hareid	Ulstein	2 391	1 776	620	1 082	45,3	694	1 309	25,9
Ørsta	Volda	5 468	4 635	1 147	3 362	61,5	1 273	2 103	21,0
Stranda	Sykkylven	2 399	2 502	113	1 965	81,9	537	434	4,7
Sykkylven	Ålesund	3 995	3 850	395	3 206	80,3	644	789	9,9
Sula	Ålesund	4 964	3 194	2 323	2 048	41,3	1 146	2 916	46,8
Giske	Ålesund	4 435	2 731	1 877	2 080	46,9	651	2 355	42,3
Vestnes	Ålesund	3 437	2 936	286	2 452	71,3	484	982	8,3
Rauma	Molde	3 564	3 302	266	2 831	79,4	471	733	7,5
Aukra	Molde	1 715	345	518	0	0,0	345	822	30,2
Averøy	Kristiansund	2 892	2 206	618	1 711	59,2	495	1 170	21,4
Gjemnes	Molde	1 326	876	328	654	49,3	222	671	24,7
Tingvoll	Kristiansund	1 437	1 042	180	894	62,2	148	542	12,5
Sunnadal	Molde	3 339	3 470	90	2 853	85,4	617	485	2,7
Surnadal	Rindal	2 911	2 909	96	2 386	82,0	523	525	3,3
Smøla	Kristiansund	1 093	1 136	38	945	86,5	191	148	3,5
Aure	Kristiansund	1 664	1 544	104	1 262	75,8	282	401	6,3
Volda	Ørsta	5 266	5 231	800	3 251	61,7	1 980	2 015	15,2
Fjord	Ålesund	1 310	1 294	204	918	70,1	376	392	15,6
Hustadvika	Molde	6 921	4 632	1 973	3 703	53,5	929	3 086	28,5

Utpendling til største utpendlingskommune

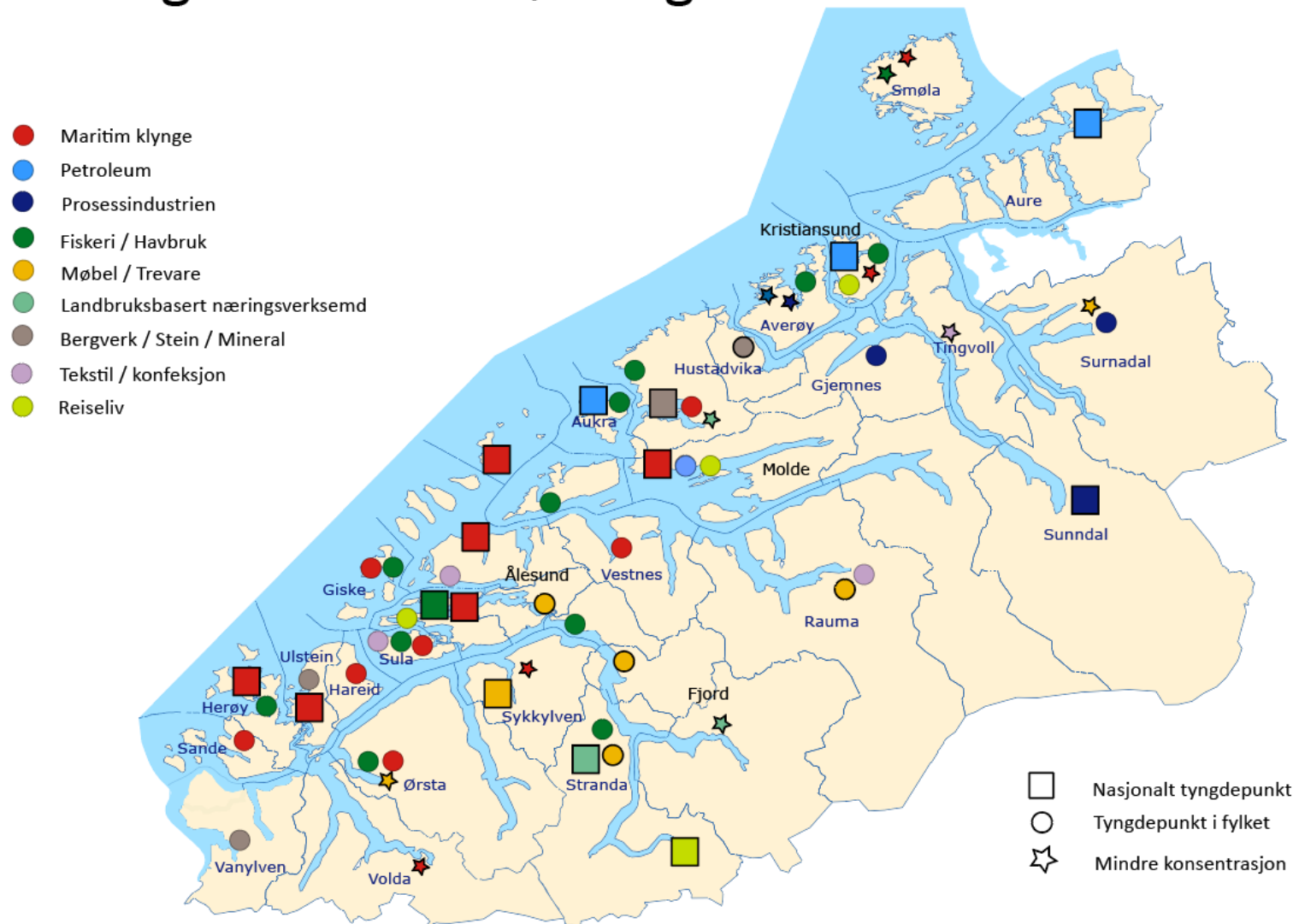
Over 25 prosent
15 til 25 prosent



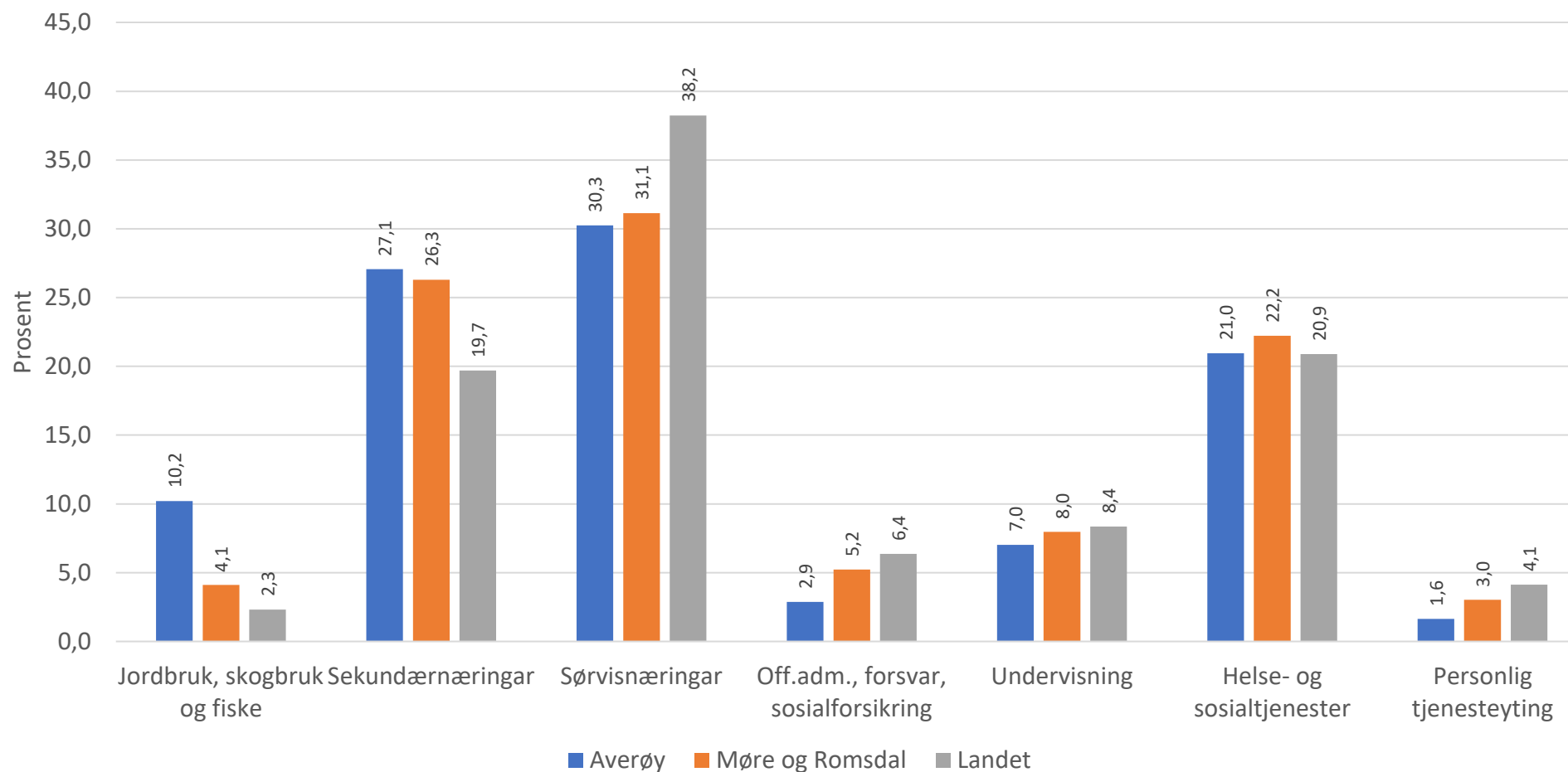
Årleg endring i folketal og sysselsette etter bu- og arbeidsstad



Næringsstruktur i Møre og Romsdal

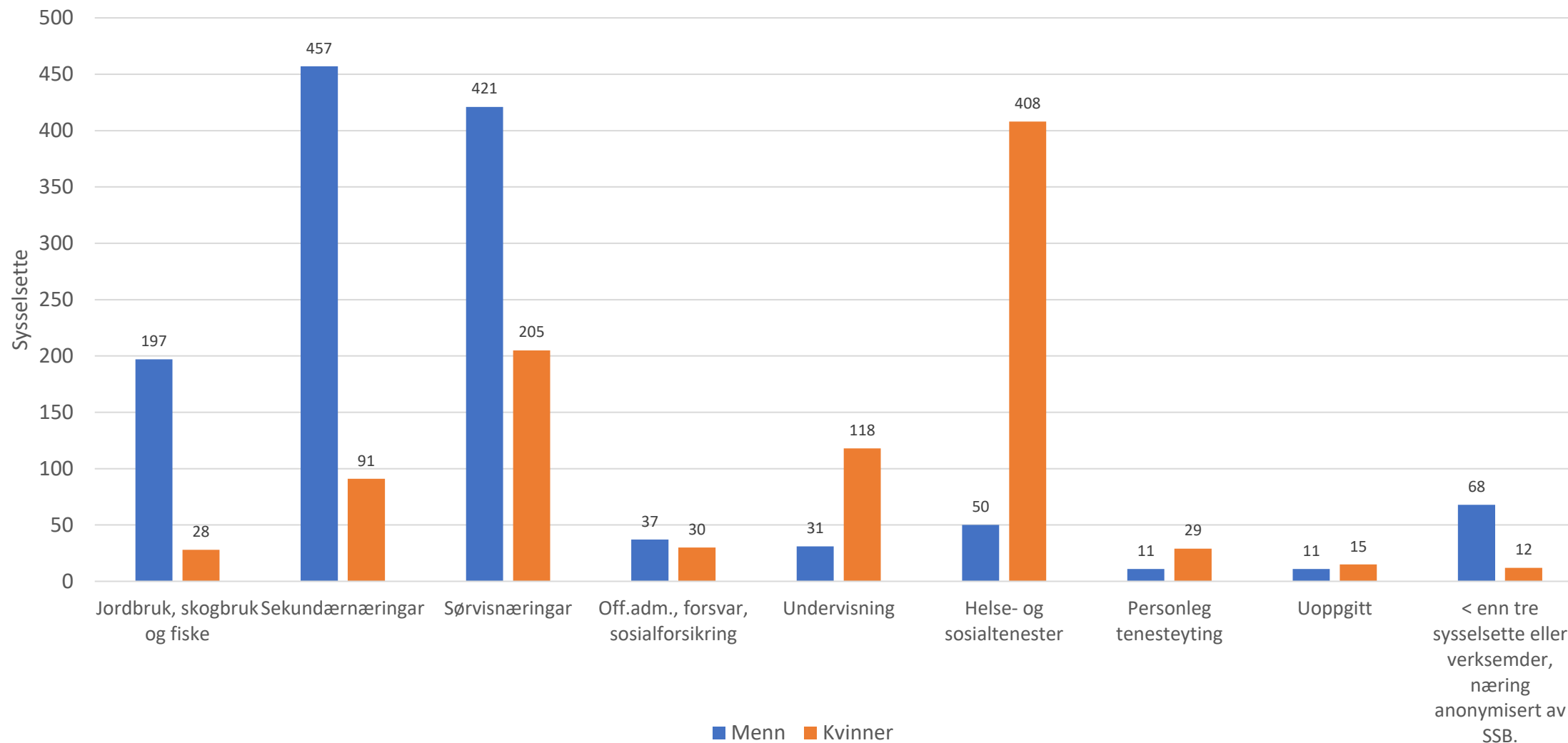


Næringsstruktur i kommunen, fylket og landet, 4.kvartal 2021





Tal sysselsette med arbeidsstad i kommunen, etter kjønn per 4.kvartal 2021



Sekundærnæringer:

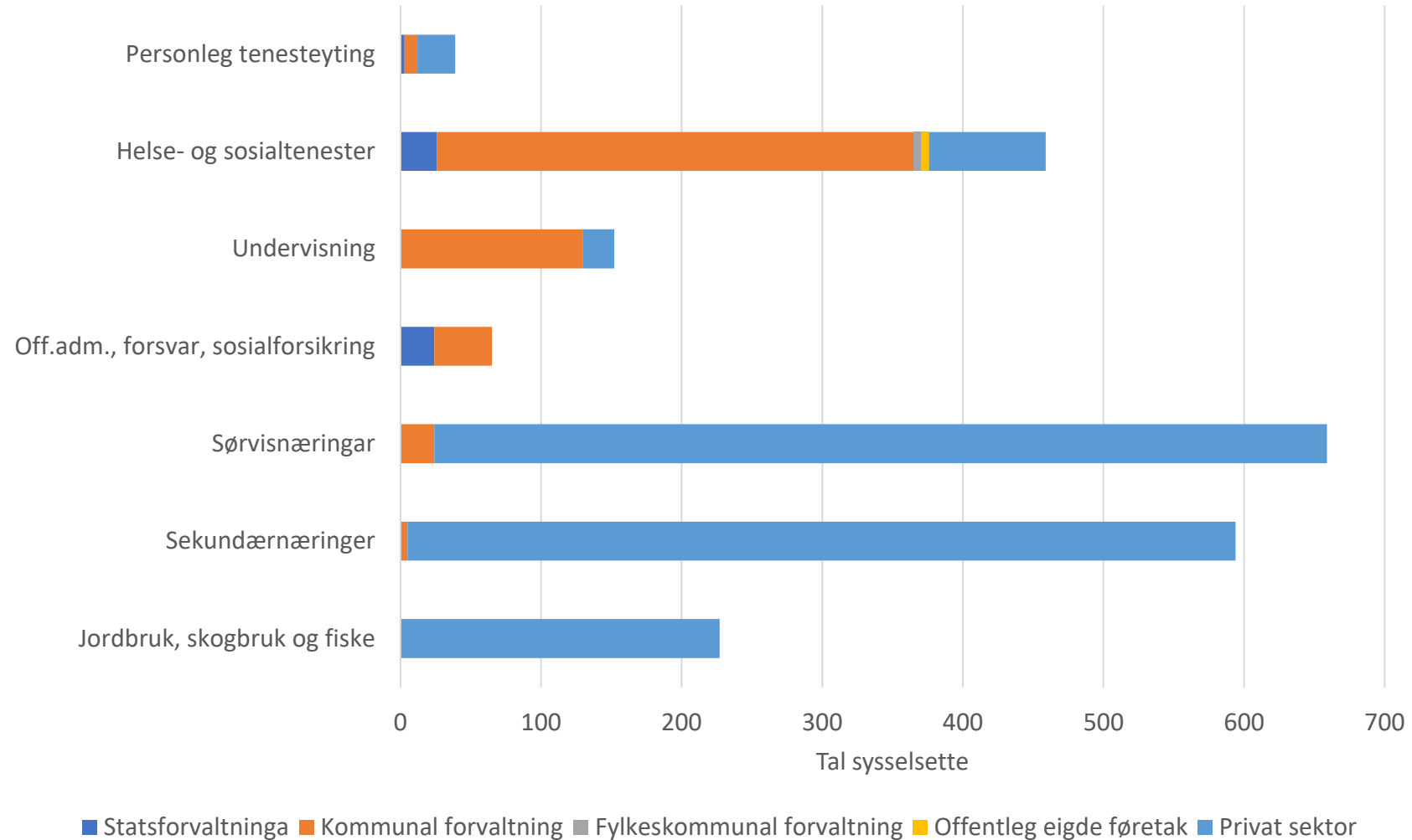
Industri, bygg og anlegg og kraft og vassforsyning.

Sørvisnæringer:

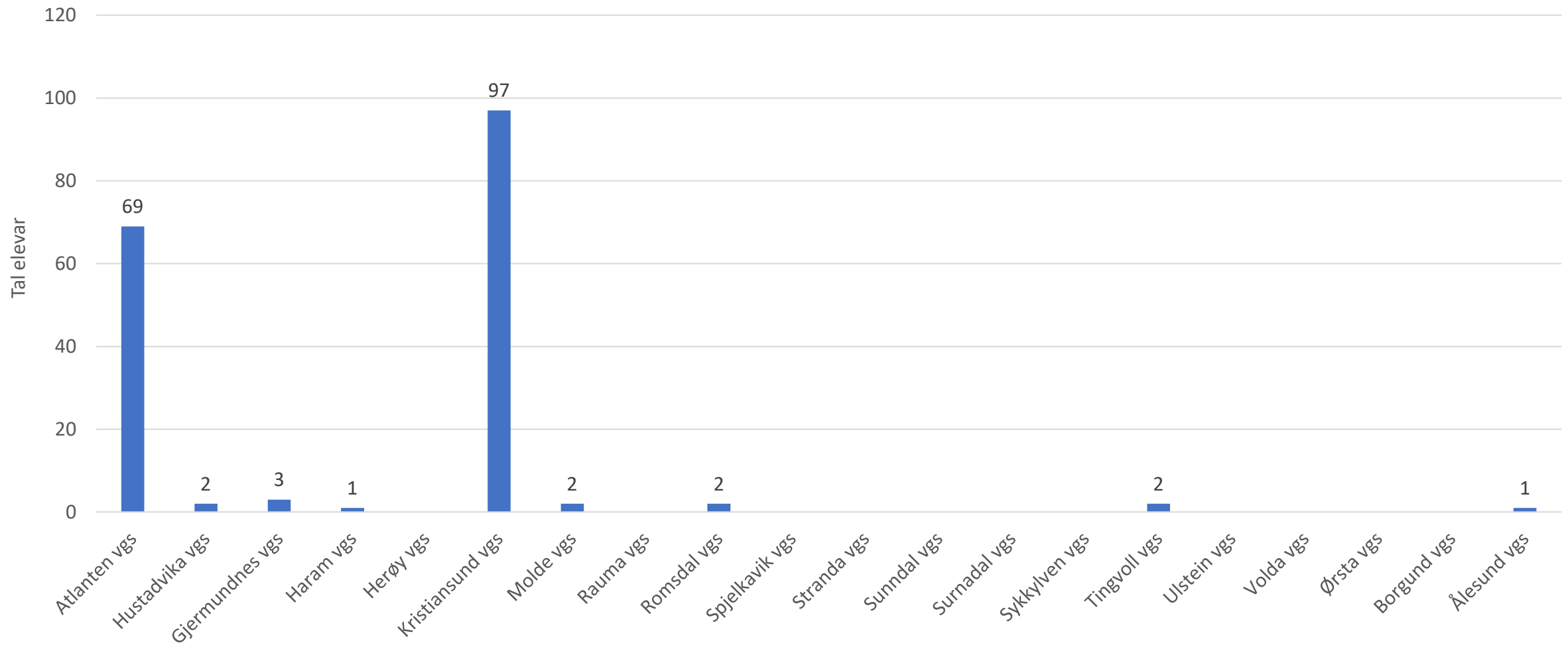
Varehandel, hotell og restaurant, samferdsel og finans- og forretningsmessig tenesteytring.



Sysselsette etter næring og sektor, 4.kvartal 2021

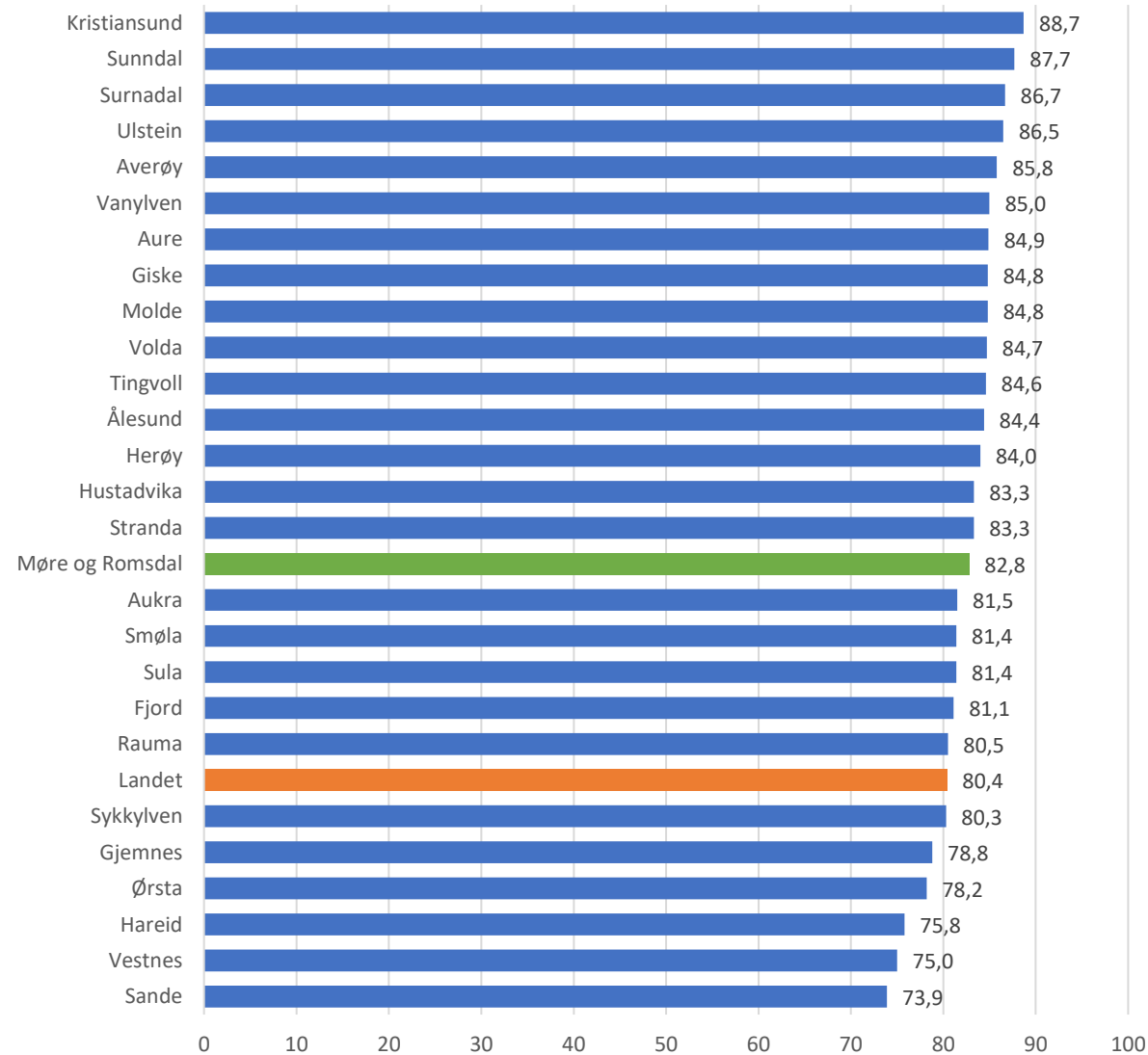


Elevar etter vidaregåande skole, skoleåret 2022/2023

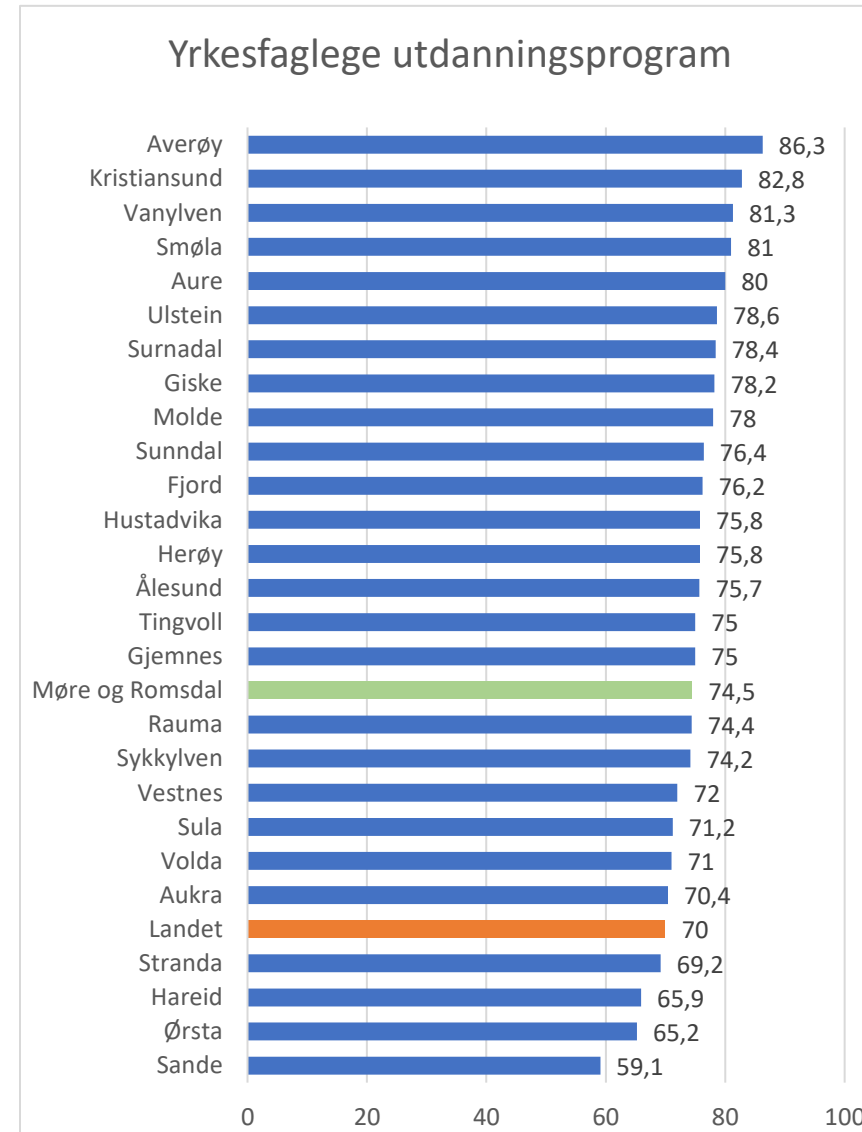
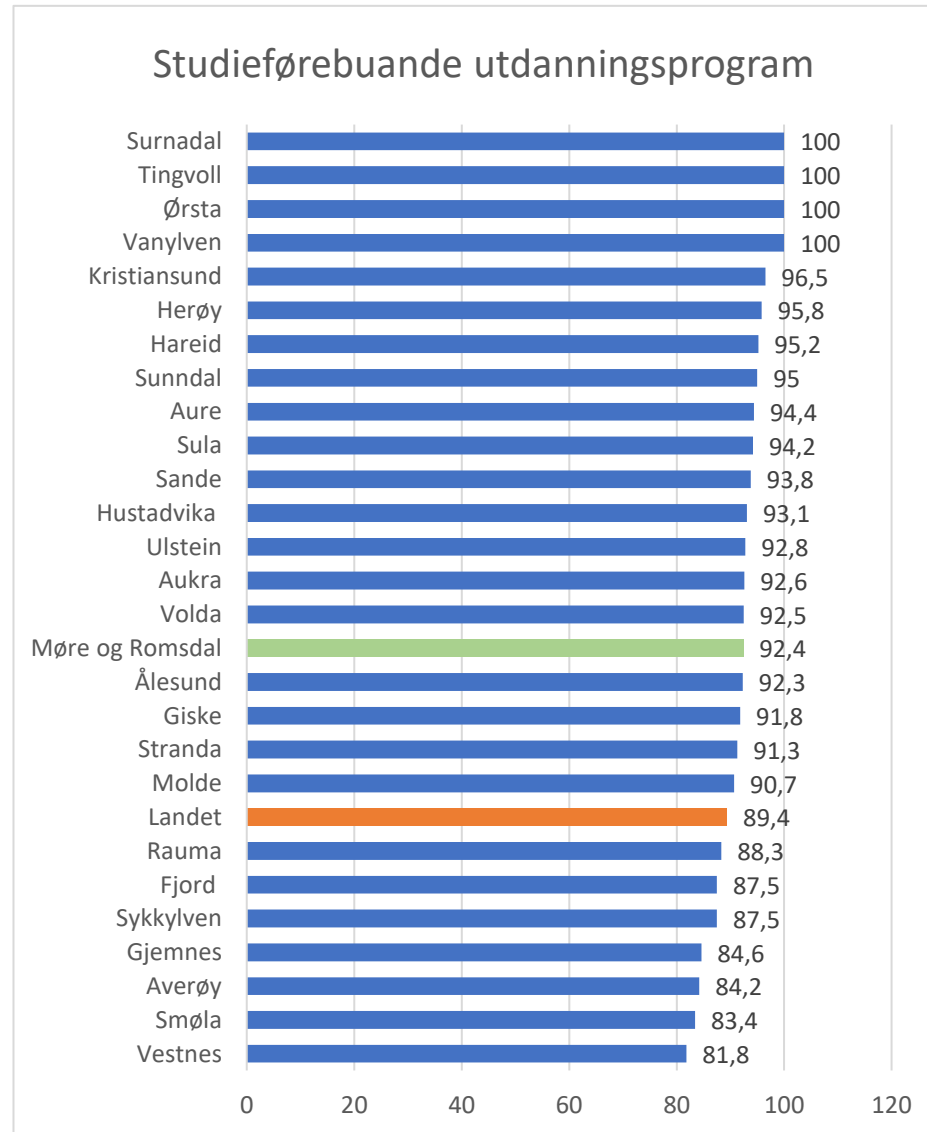


Gjennomføring i vidaregåande etter heimkommune, 2015-kullet

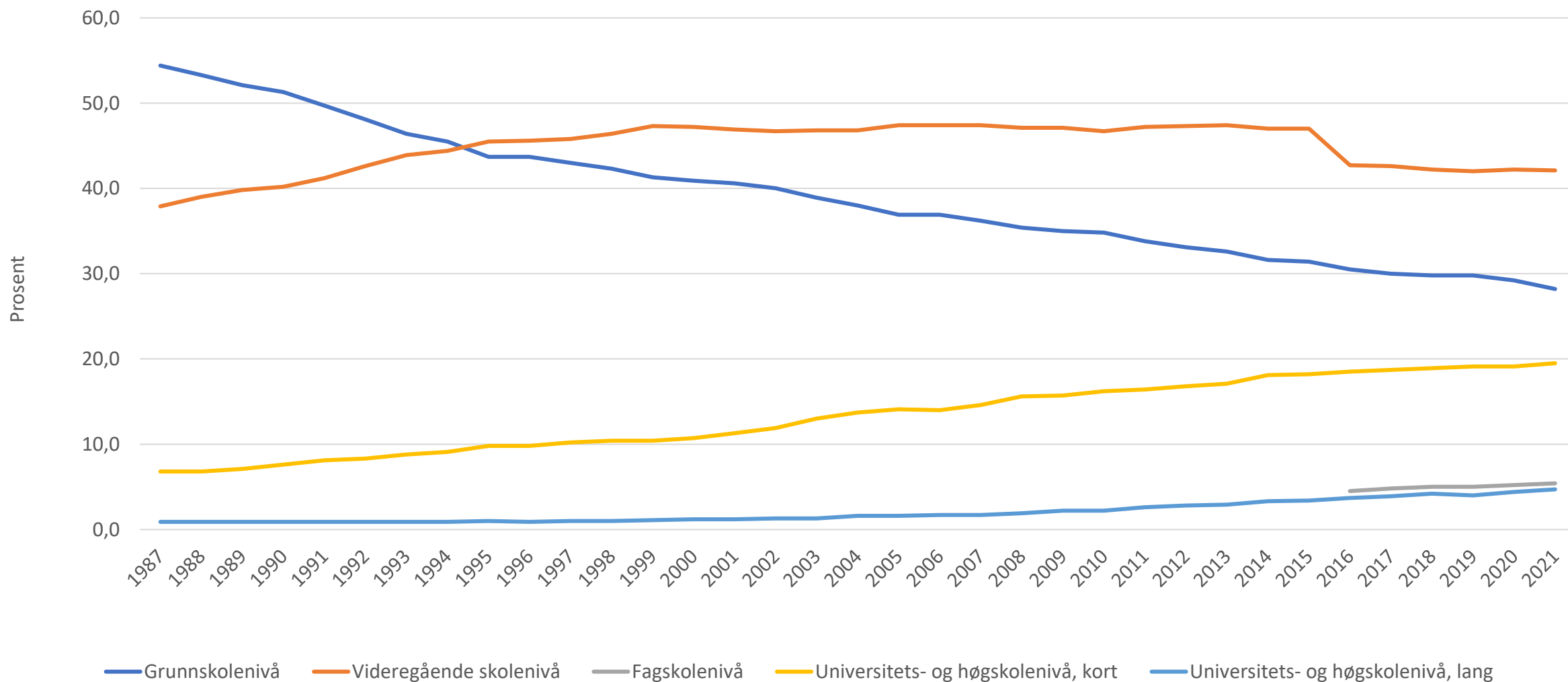
Alle utdanningsprogram



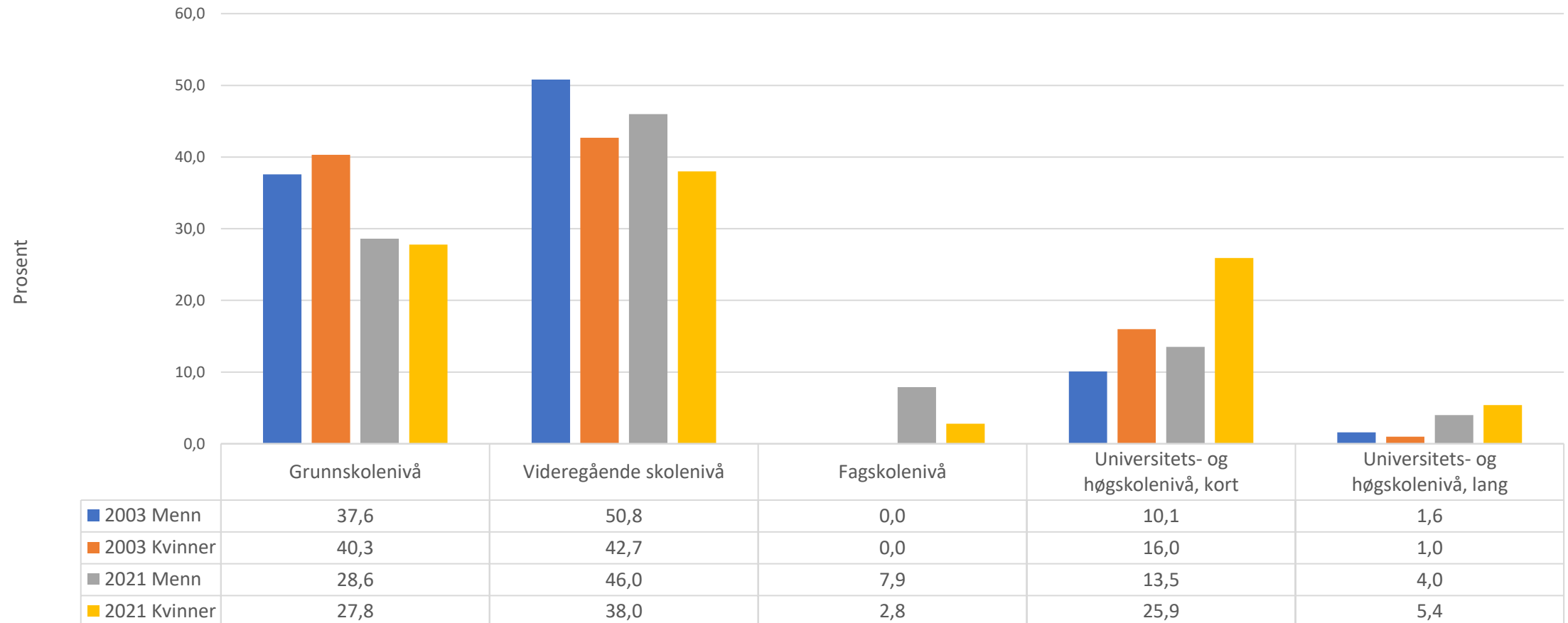
Gjennomføring i vidaregåande skole etter heimkommune 2015-kullet



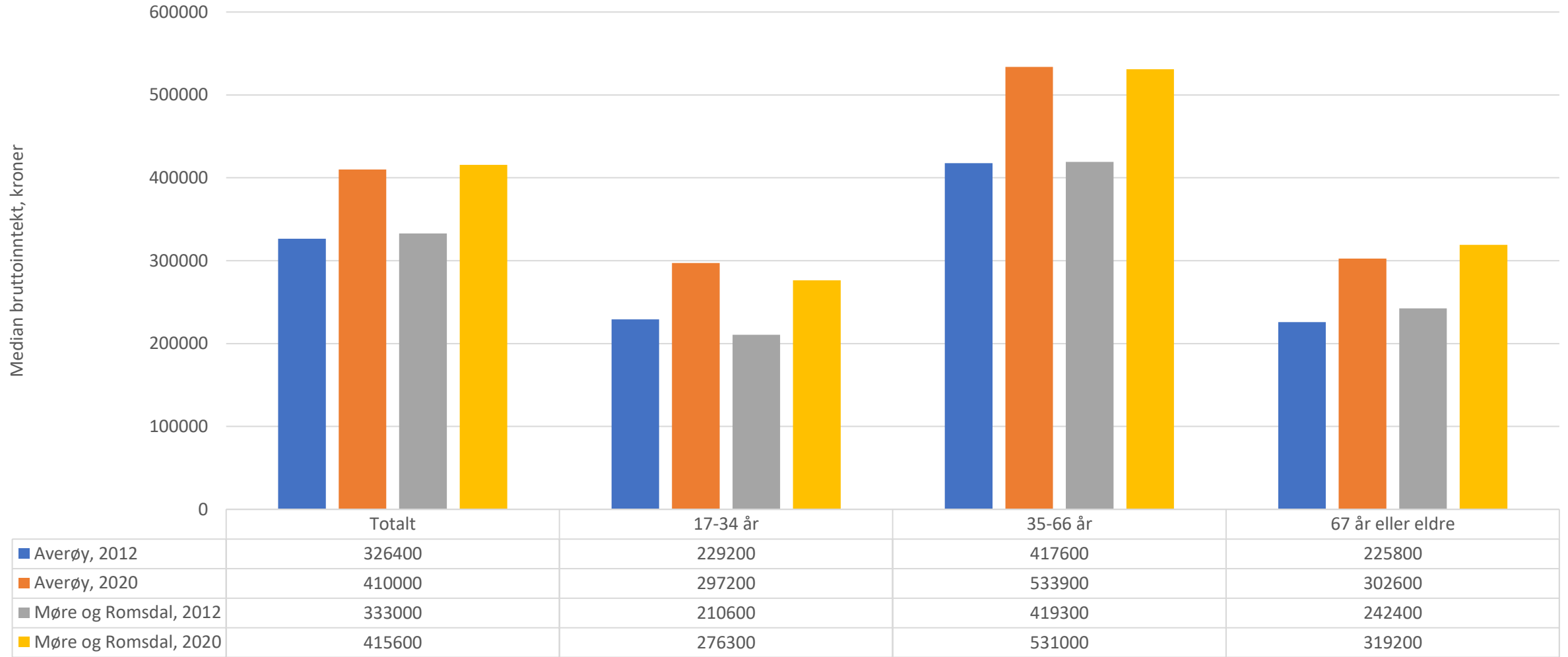
Utdanningsnivået i befolkninga*



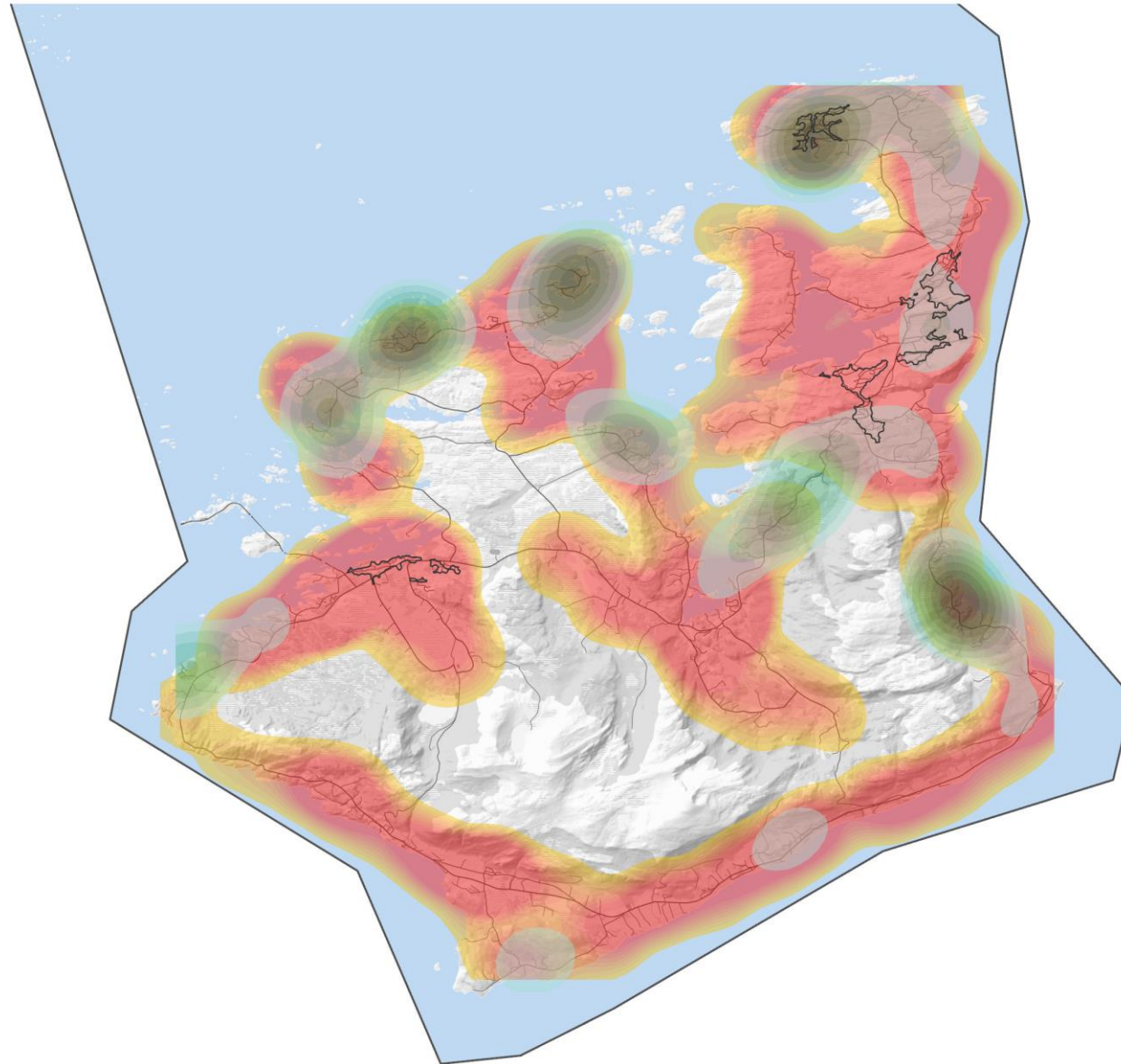

Utdanningsnivået i befolkninga*, etter kjønn, 2003 og 2021



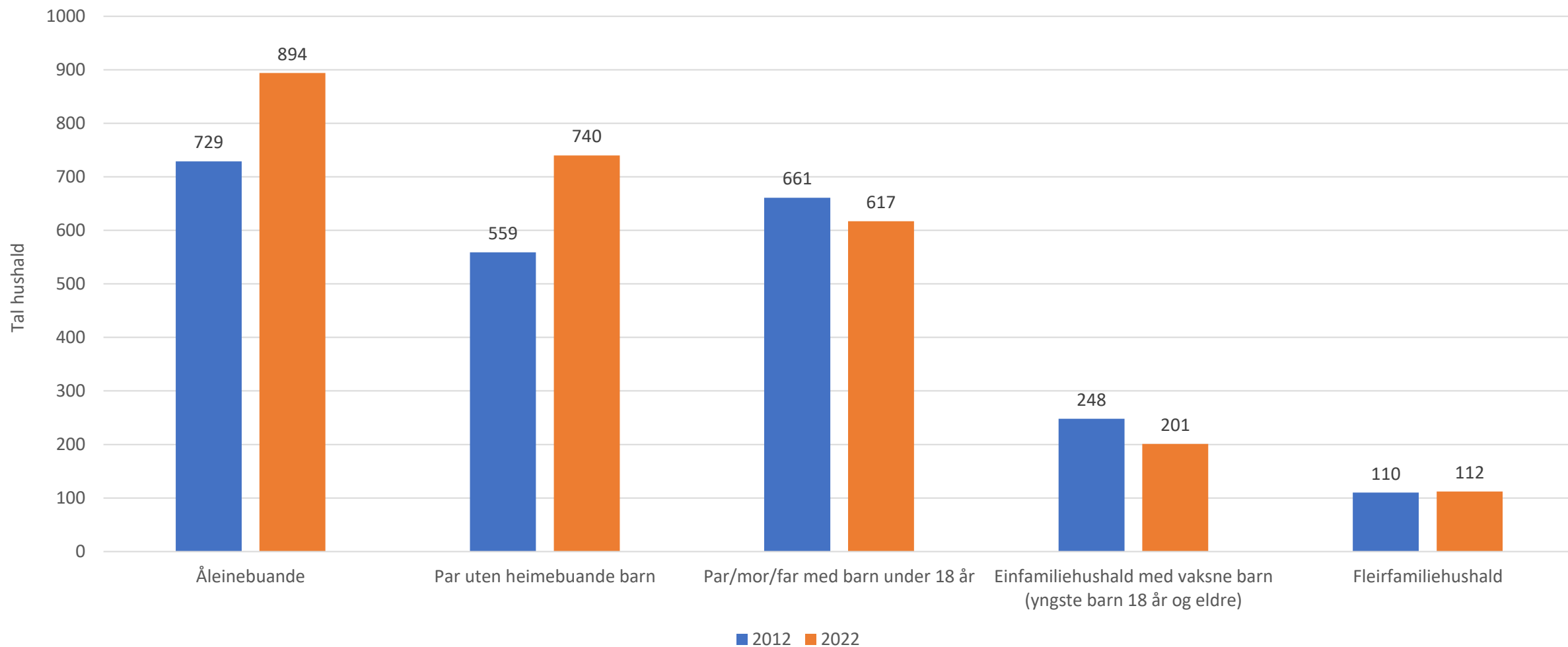
Median bruttoinntekt, 2012 og 2020



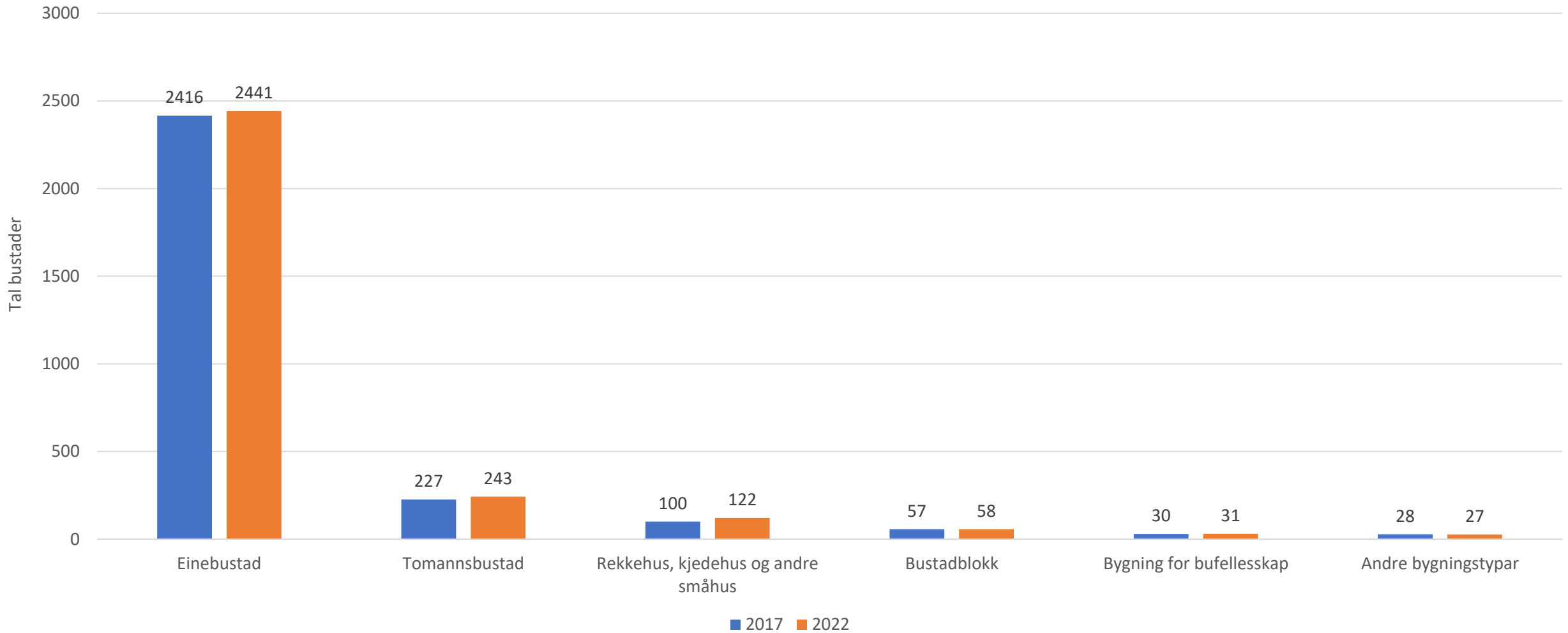
Tettleik av bustadbygg og fritidsbygg Averøy kommune



Hushald etter type



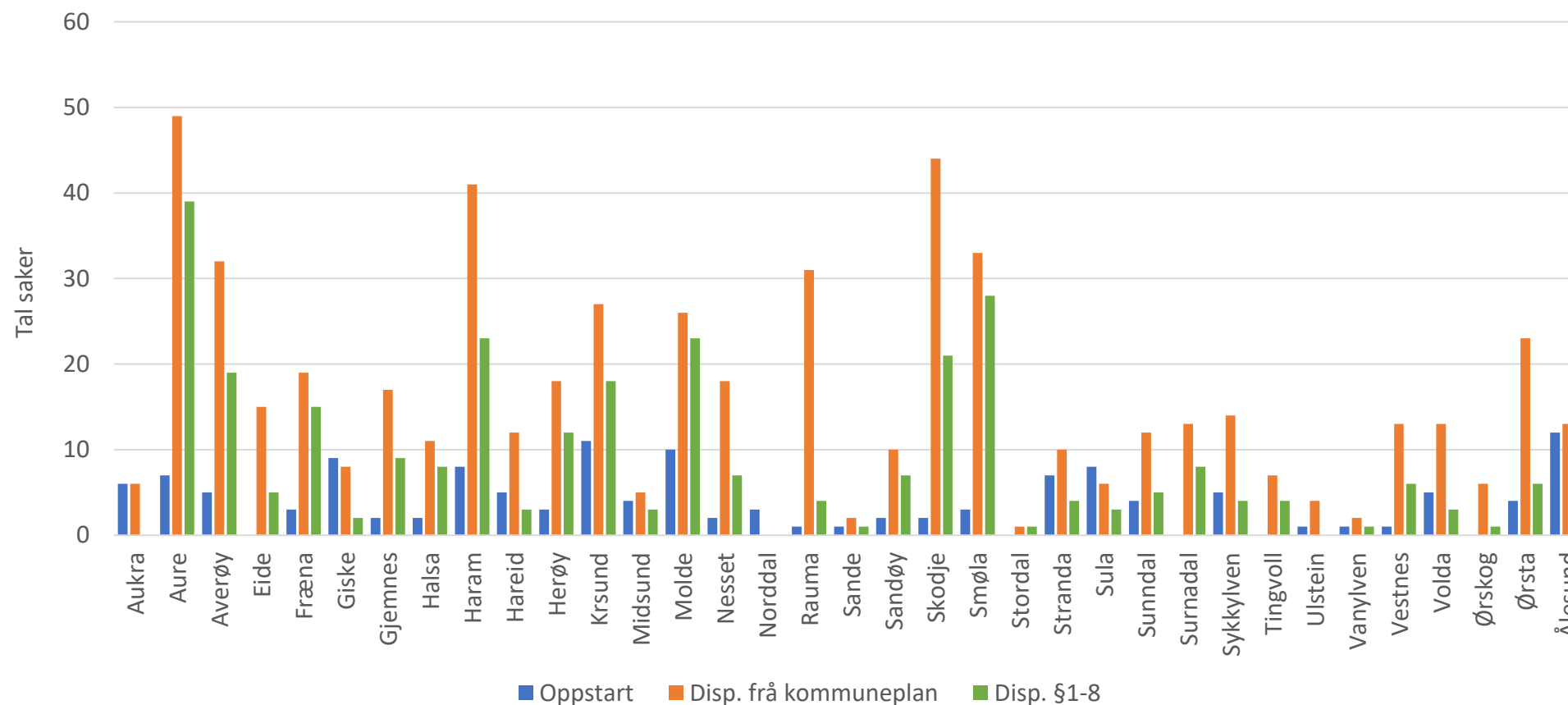
Bustader etter type



Igangsette og fullførte bustader



Tal oppstartsvarsla for plansaker og dispensasjonar frå kommuneplan og §1-8 i plan- og bygningslova i 2019





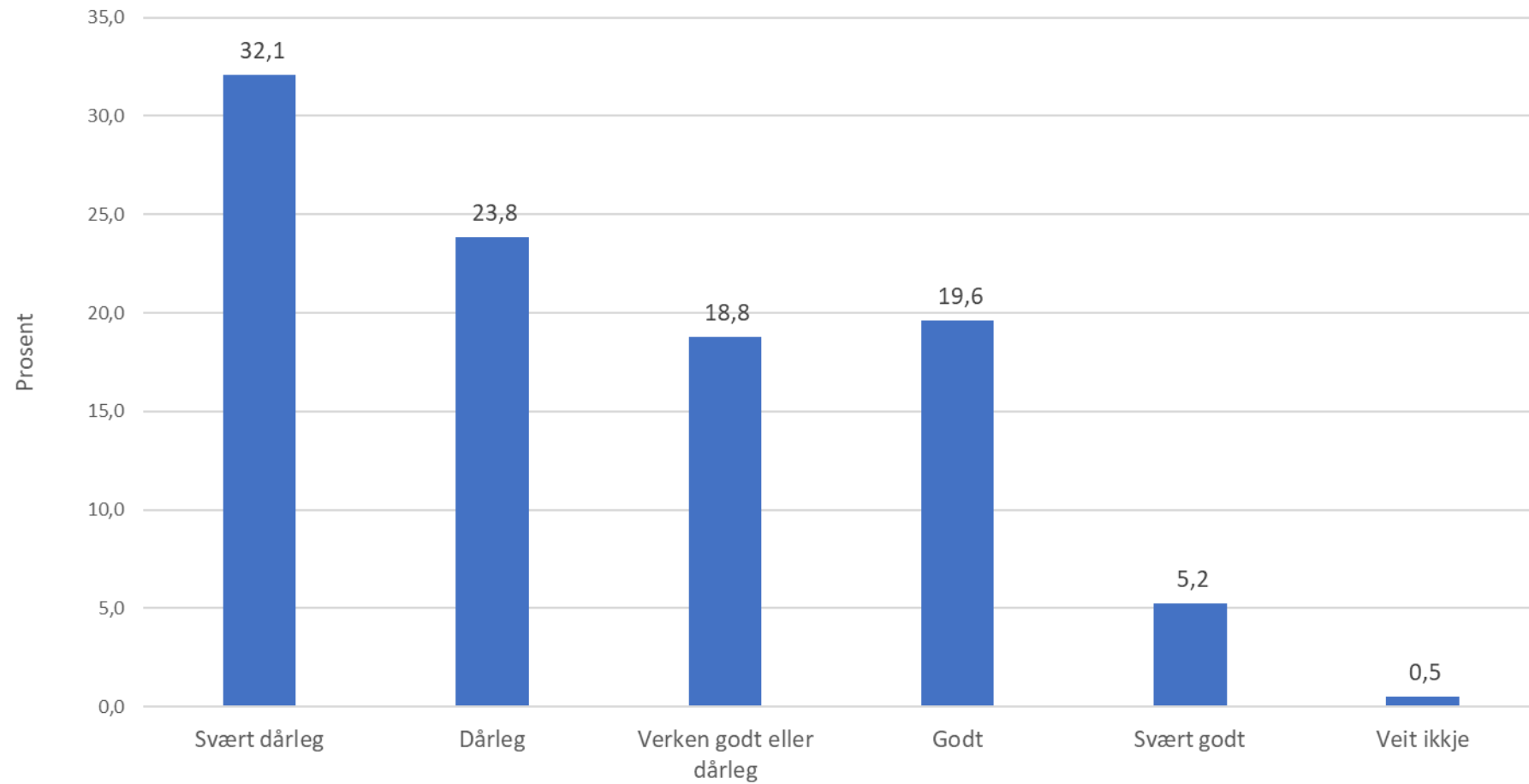
Folkehelseundersøkinga

Her blir det presentert eit utval
tema/spørsmål frå
Folkehelseundersøkinga, som
vart gjennomført og arbeidd med
i Møre og Romsdal våren 2021.

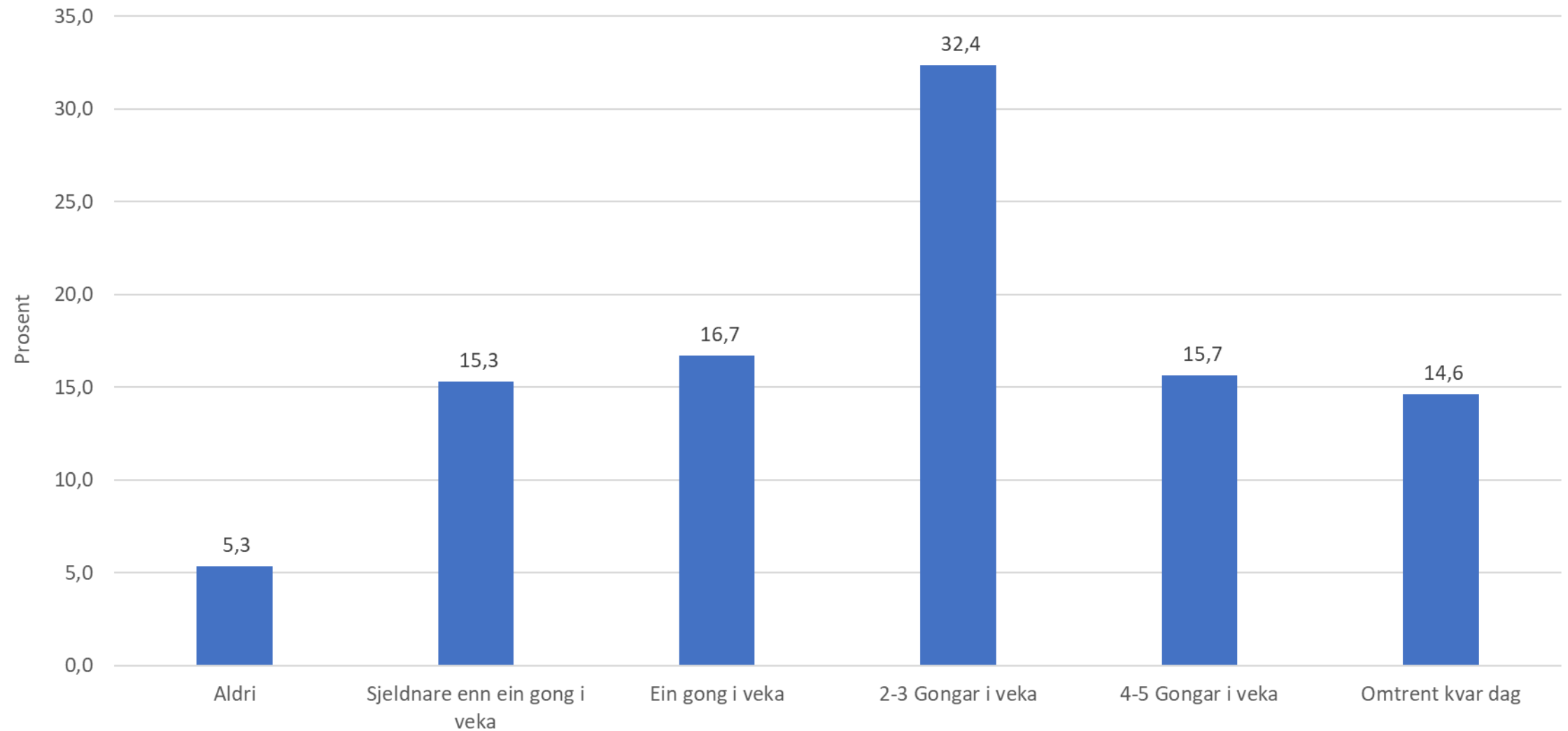




Opplever du at gang- og sykkelvegar er godt utbygde i ditt nærområde?

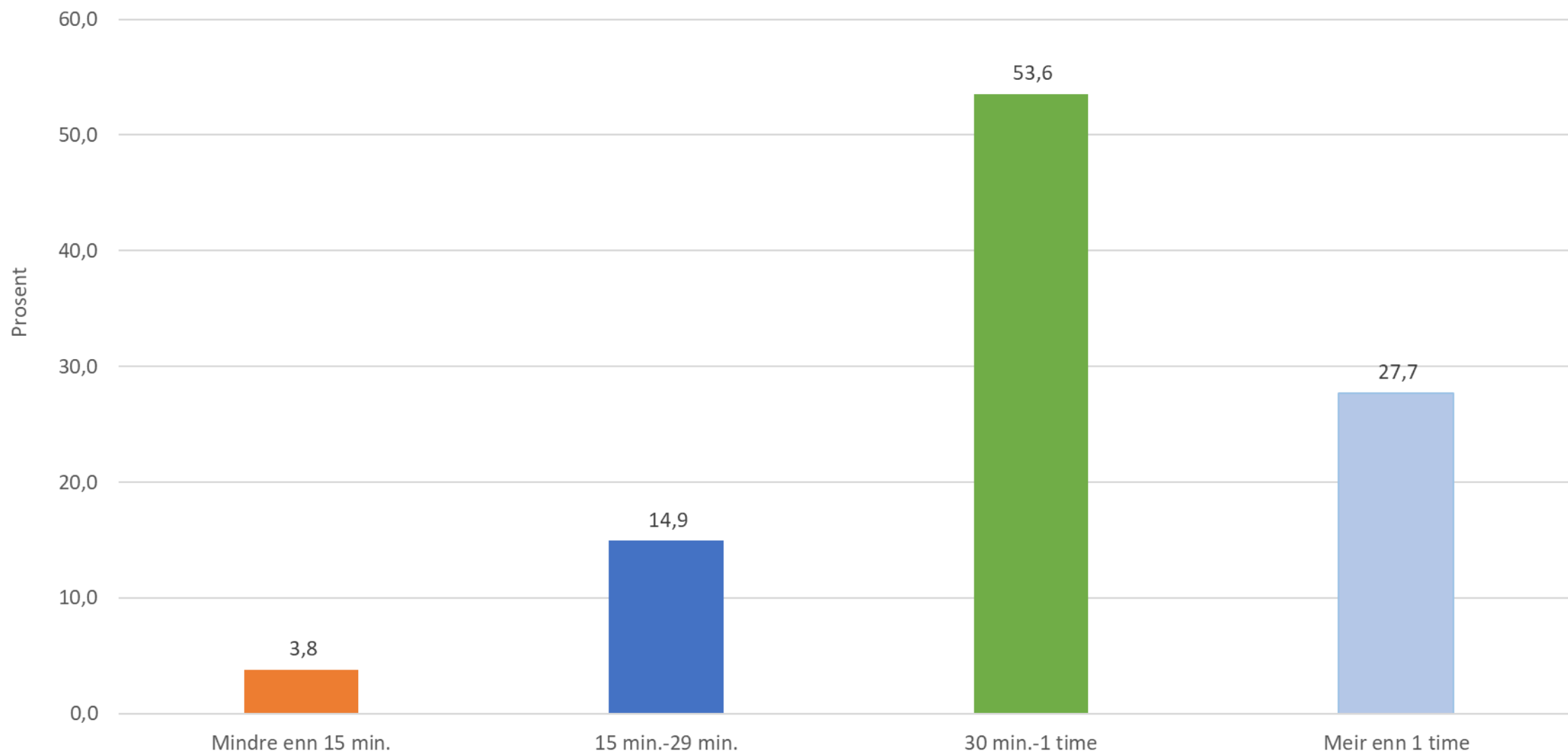


Kor ofte trenar eller mosjonerer du vanlegvis?

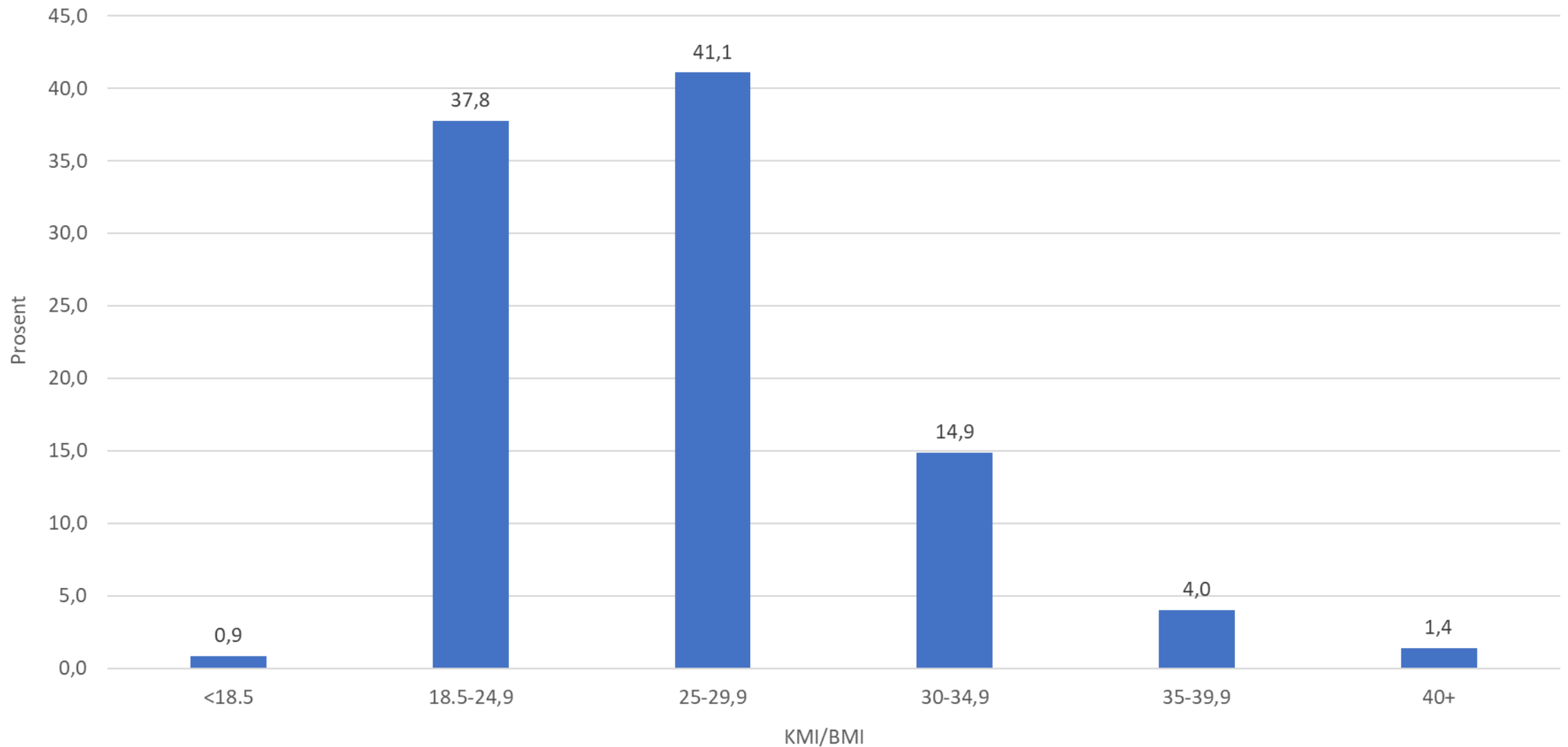




Kor lenge held du på kvar gong?

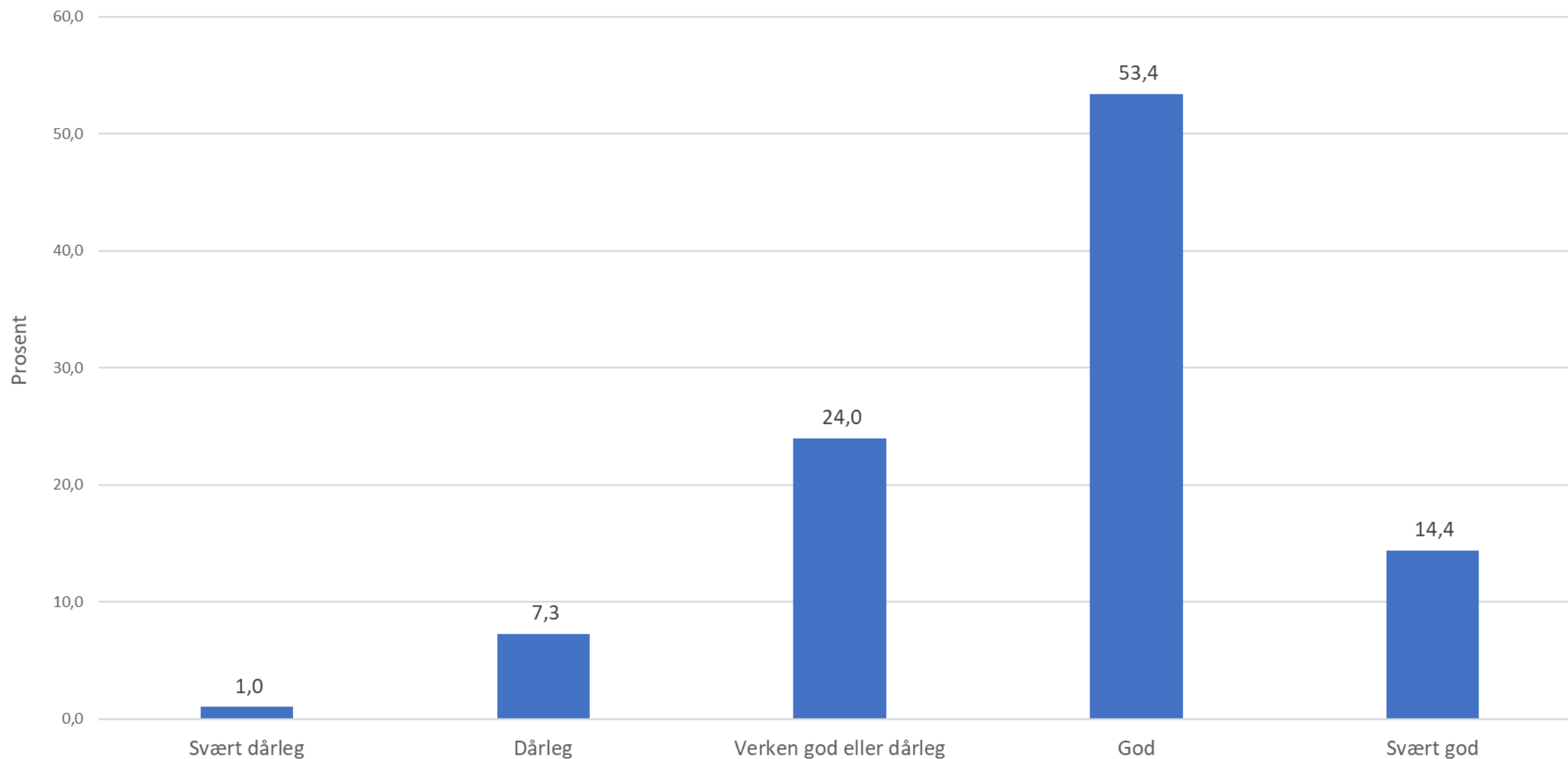


Kroppsmasseindeks (KMI/BMI)



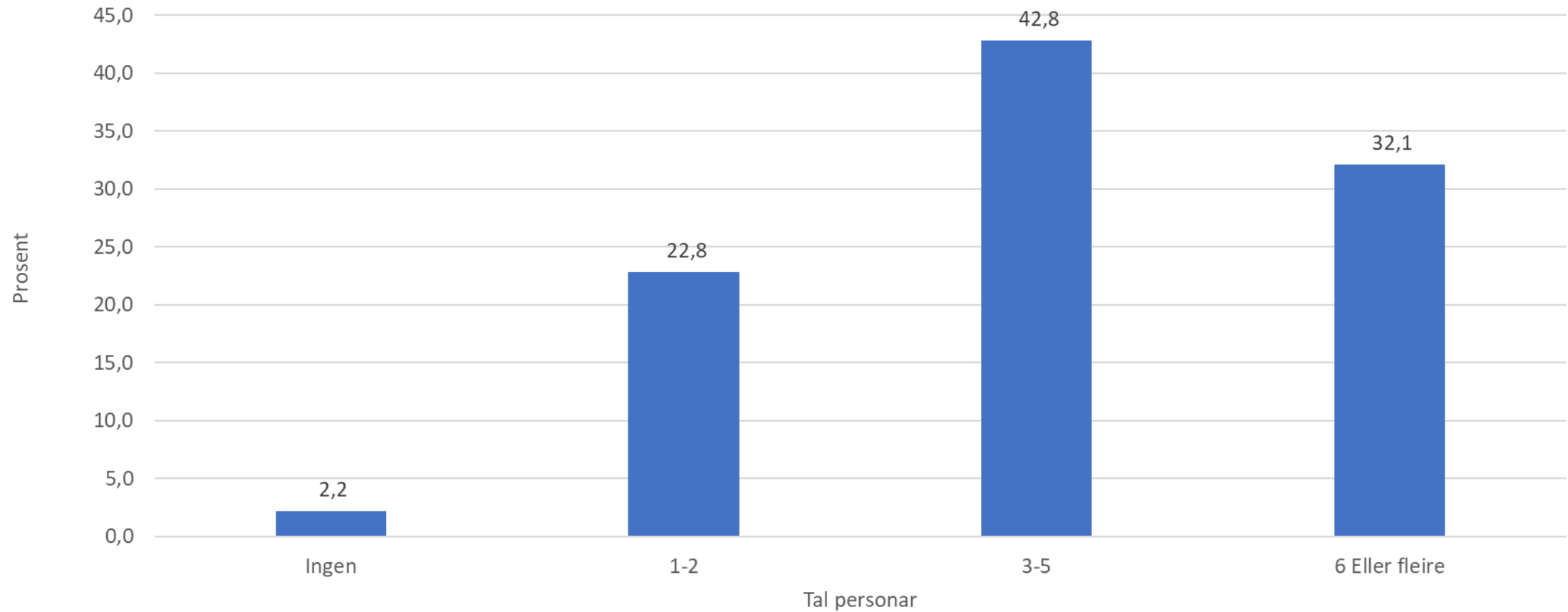


Korleis vurderer du alt i alt di eiga helse?

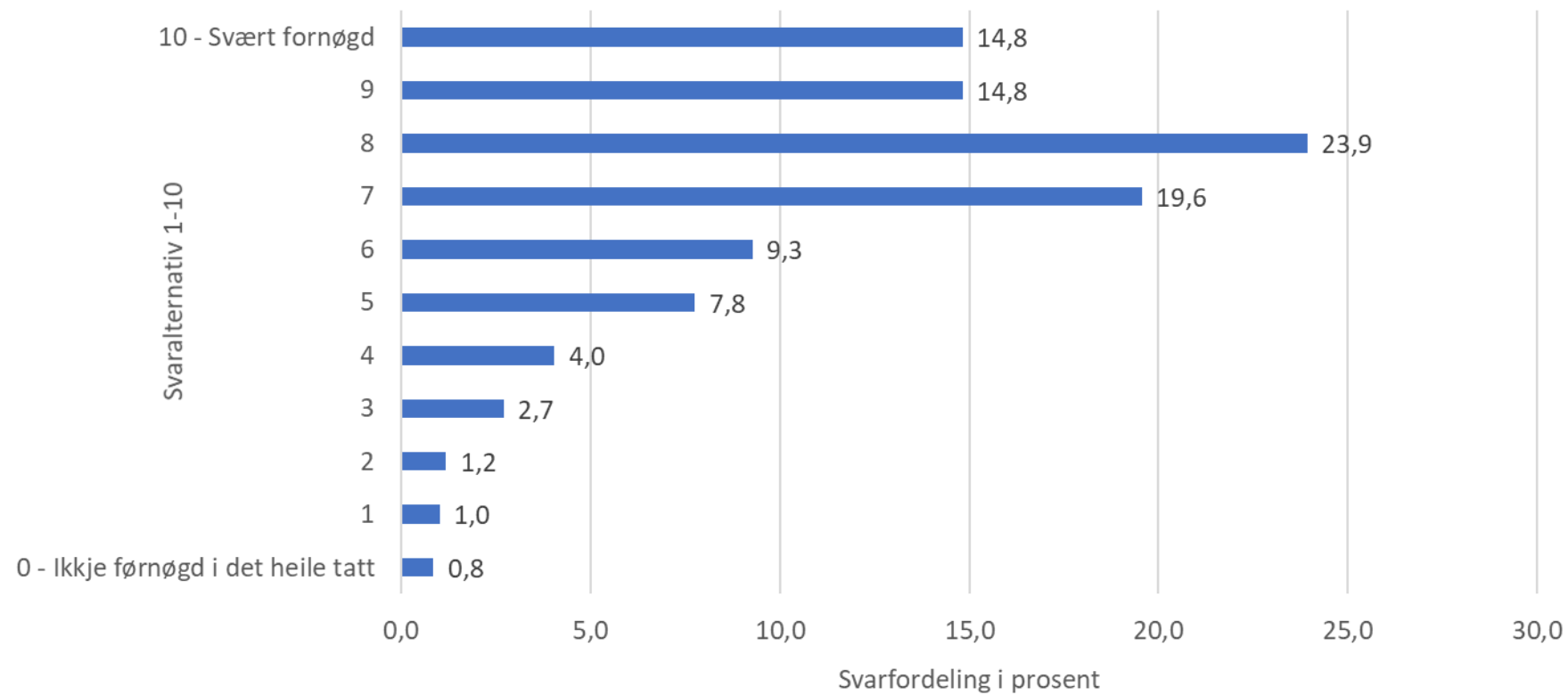




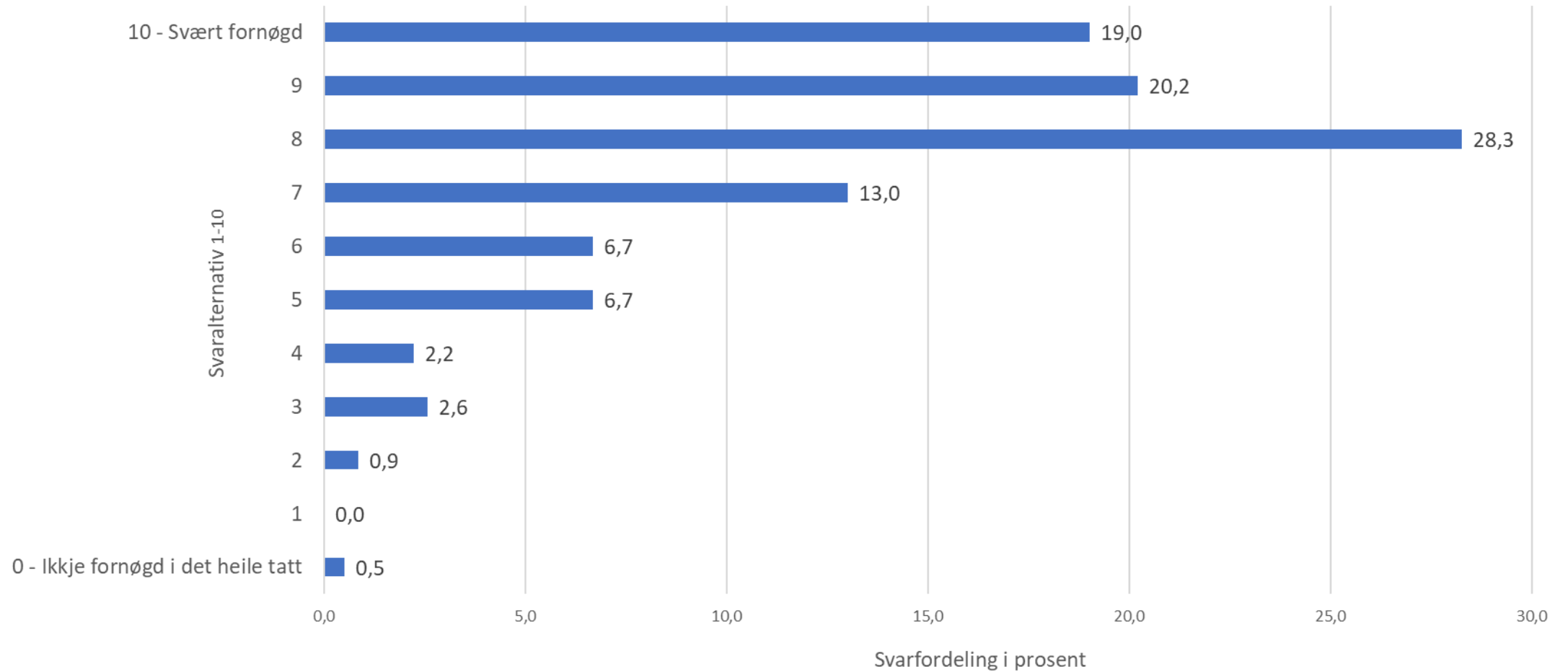
Kor mange personar står deg så nær at du kan rekne med dei dersom du har store personlege problem?



Alt i alt, kor fornøgd er du med livet ditt for tida?



Kor fornøgd trur du at du vil vere med livet ditt fem år frå no?



Kor ofte føler du at du saknar nokon å vere saman med?

